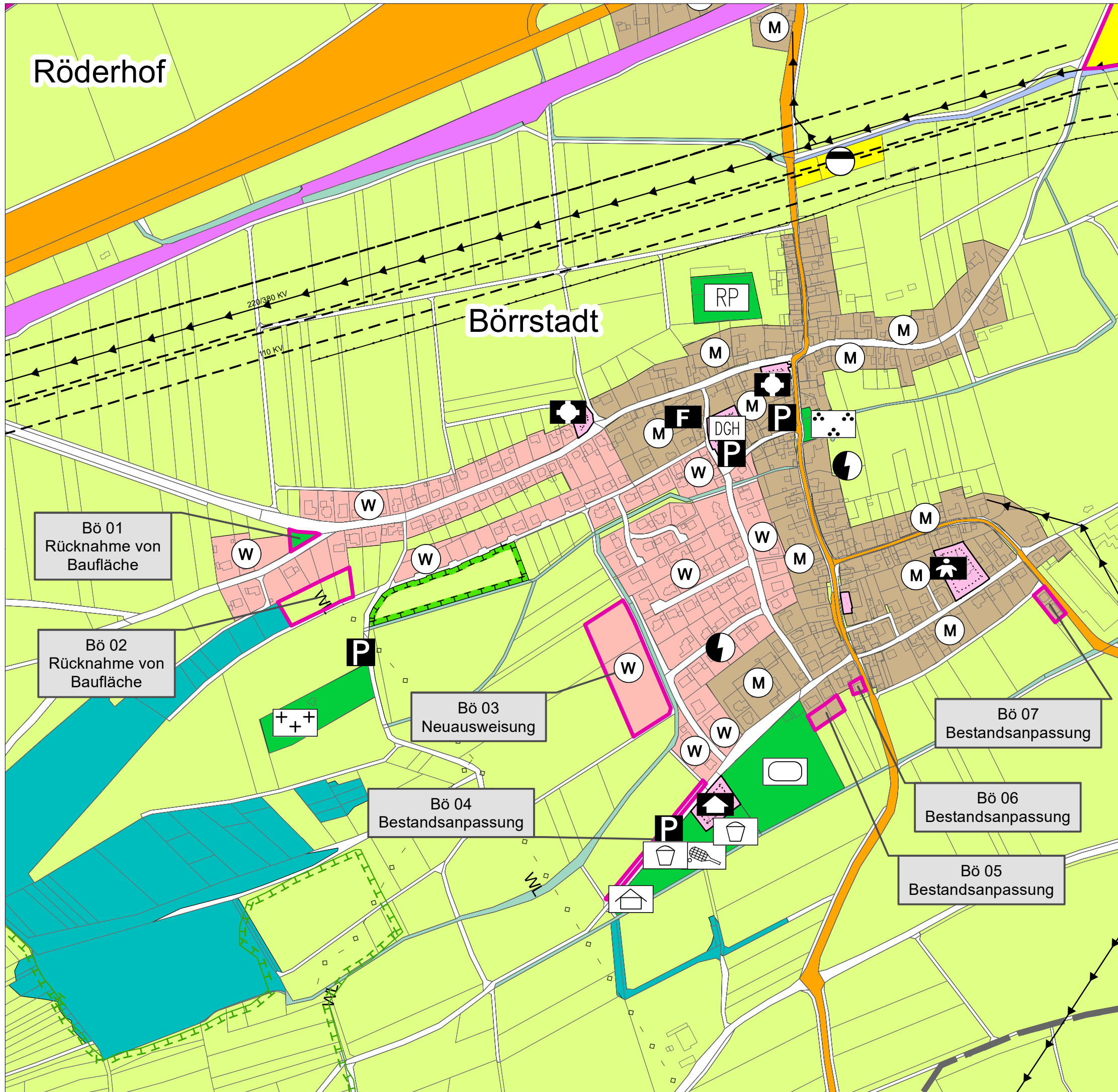


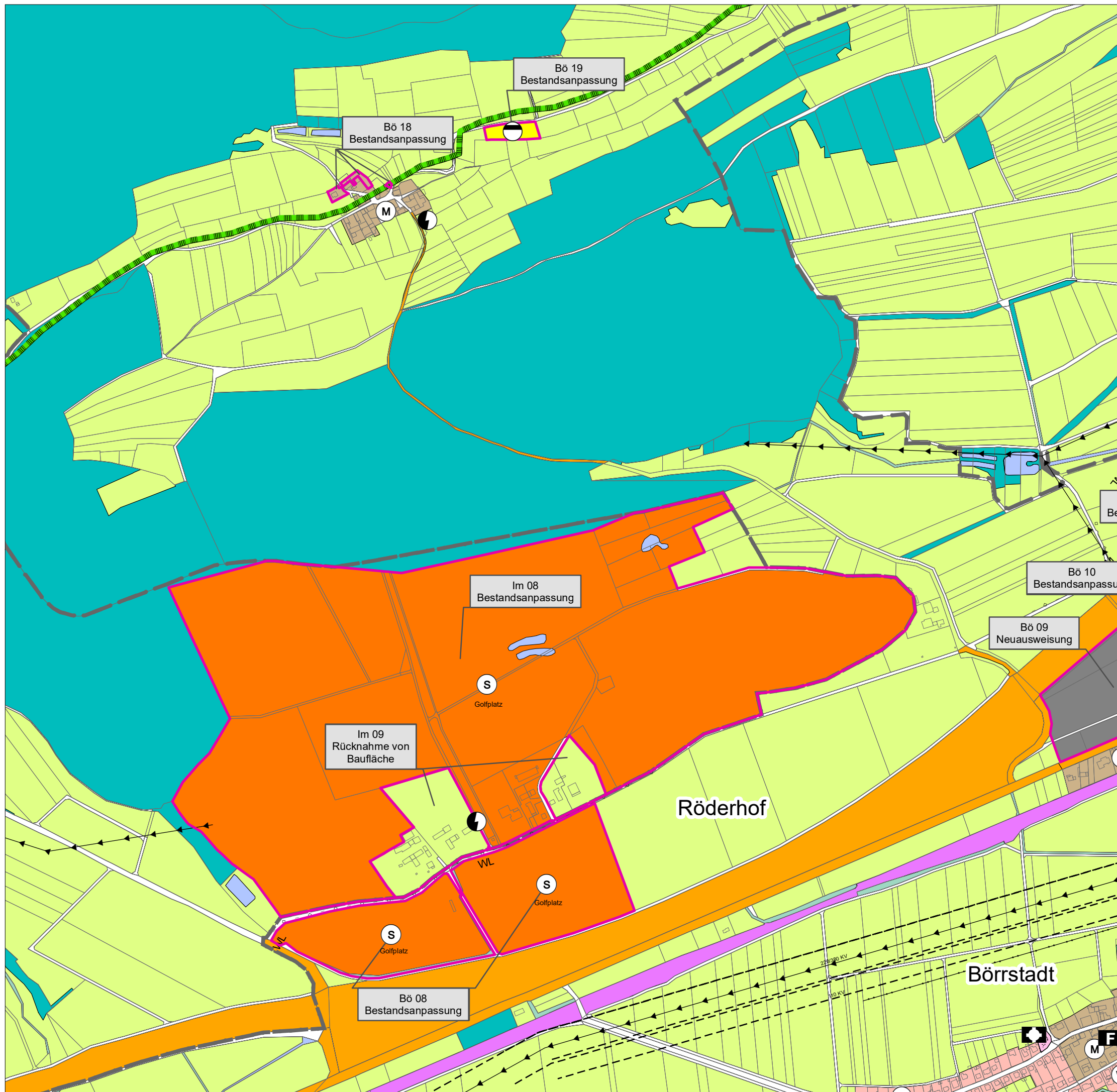
Röderhof

Börrstadt



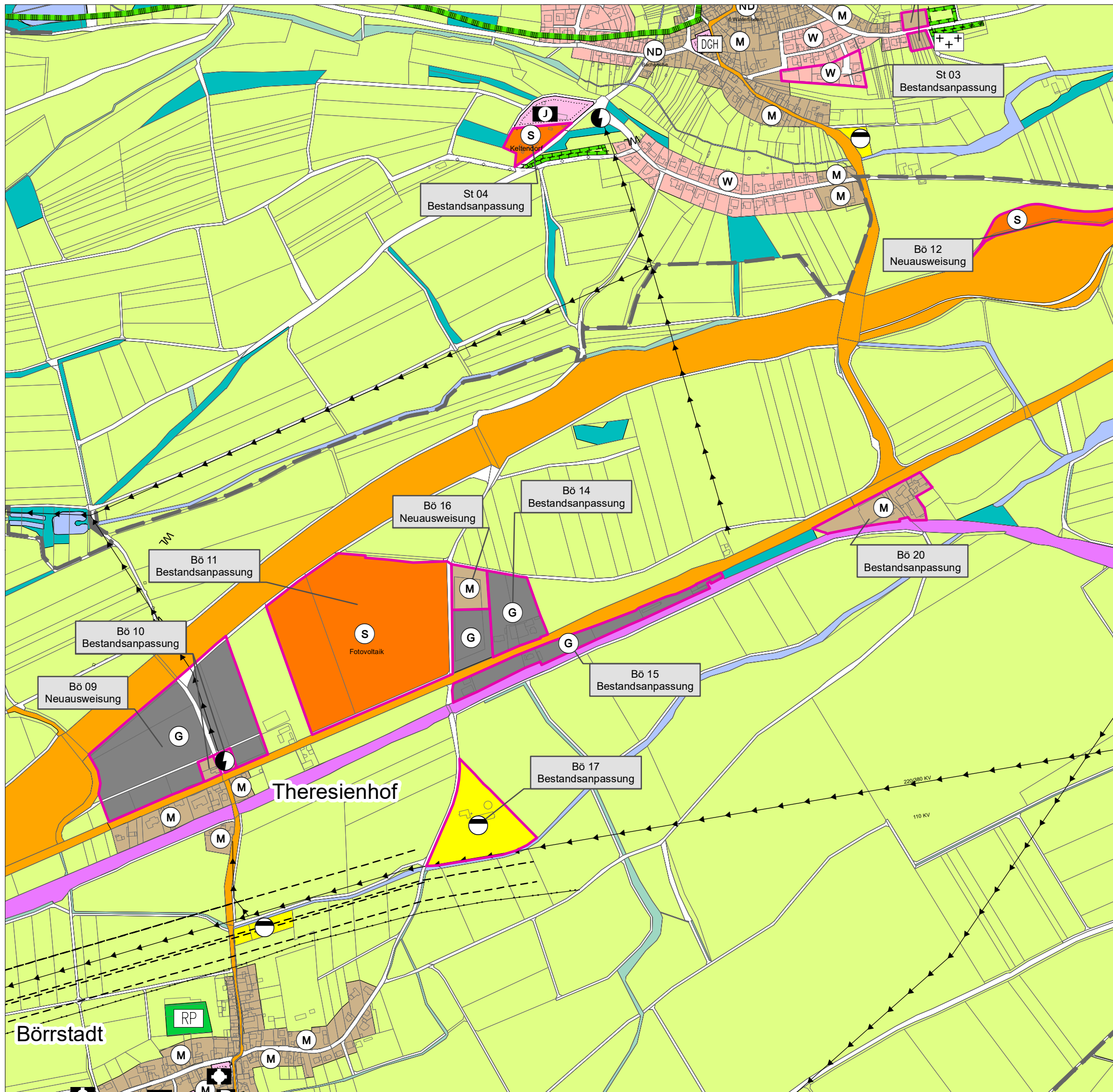
- Art der baulichen Nutzung**
- W Wohnbauflächen
 - M Gemischte Bauflächen
 - G Gewerbliche Bauflächen
 - S Sonderbauflächen (§ 1 Abs. 1 Nr. 4 BauNVO)
- Einrichtungen und Anlagen f. Gemeinbedarf**
- Flächen Gemeinbedarf
 - Öffentliche Verwaltungen
 - Schule
 - Kirchen und Gebäude kirchl. Zwecke
 - Feuerwehr
 - DGH Dorfgemeinschaftshaus
 - Jugendheim
 - Kindergarten
 - öffentliches Gebäude
 - Spielanlagen
- überörtlicher Verkehr**
- Überörtlicher Straßenverkehr u. örtl. Hauptverkehrswege (§§ BauGB)
 - Bahnanlagen (§§ BauGB)
- Verkehrsräume**
- Öffentliche Parkfläche
 - Untergeordnete Verkehrsflächen
- Versorgungsanlagen, Ver- und Entsorgung**
- Versorgungsanlagen
 - Elektrizität
 - Abwasser
 - Abwasserbewerk
 - Regenrückhaltebecken
 - Wasserturm
- Versorgungs- u. Abwasserleitungen**
- Elektrische Freileitung
 - Schutzbereich Hochspannungsleitung
 - unterirdische Leitung, Hauptwasserleitung
 - unterirdische Leitung, Ferngasleitung
 - unterirdische Leitung, Fernölleitung
 - unterirdische Leitung, Hauptwasserleitung
- Grünflächen**
- Grünflächen
 - Parkanlage
 - Dauerkeingärten
- Wasserflächen, Flächen für Wasserwirtschaft**
- Wasserflächen
 - Graben
- Land- u. Forstwirtschaft**
- landwirtschaftliche Flächen
 - Waldflächen
- Naturschutz**
- Umgrenzung Maßnahmen für Naturschutz (§§ BauGB)
 - Umgrenzung potenzieller Flächen für Maßnahmen für Naturschutz
- Sonstige Planzeichen**
- Grenze des räuml. Geltungsbereichs FNP (§§ BauGB)
 - Gemeindegrenze
 - Aussichtspunkt
- Integration Landschaftsplan**
- geplante Maßnahmen für den Naturschutz
- Nachrichtliche Darstellungen**
- Umgrenzung Wasserwirtschaft
 - Überschwemmungsgebiet
 - Wasserschutzgebiet allgemein
 - Umgrenzung Wasserrecht
 - Umgrenzung Schutzgebiete
 - Naturschutzgebiet
 - Landschaftsschutzgebiet
 - Naturdenkmal
- Kennzeichnungen**
- Mit umweltgefährdenden Stoffen belasteten Böden

Verbandsgemeinde Winnweiler		Karteninformationen Koordinatensystem: ETRS 1989 UTM Zone 32N Projektion: Transverse Mercator Datum: ETRS 1989 False Easting: 500.000.0000 False Northing: 0.0000 Central Meridian: 9.0000 Scale Factor: 0,9996 Latitude Of Origin: 0.0000 Einheiten: Meter
STADTPLANUNG LANDSCHAFTSPLANUNG Freie Stadtplaner PartGmbH Dipl.-Ing. Reinhard Bachtler Dipl.-Ing. Heiner Jakobs Roland Kettinger Dipl.-Ing. Peter Riedel Dipl.-Ing. Walter Ruppert	Bruchstraße 5 67655 Kaiserslautern Telefon 0631 / 381158 - 0 E-Mail buero@bbp-kl.de Web www.bbp-kl.de	
	Vorentwurf Flächennutzungsplan Maßstab 1:5.000 Blattgr. 420/297	
Börrstadt		Bearb. Ba / Rie / Be Gez. Be / Dö
Stand: 11/2020	Projekt-Nr. --	



- Art der baulichen Nutzung**
- W Wohnbauflächen
 - M Gemischte Bauflächen
 - G Gewerbliche Bauflächen
 - S Sonderbauflächen (§ 1 Abs. 1 Nr. 4 BauNVO)
- Einrichtungen und Anlagen f. Gemeinbedarf**
- Flächen Gemeinbedarf
 - Öffentliche Verwaltungen
 - ▲ Schule
 - ✚ Kirchen und Gebäude kirchl. Zwecke
 - F Feuerwehr
 - DCH Dorfgemeinschaftshaus
 - J Jugendheim
 - K Kindergarten
 - G öffentliches Gebäude
 - S Spielanlagen
 - Sportplatz
 - Spielplatz
 - Badeplatz, Freibad
 - ✚ Friedhof
 - Bolzplatz
 - Golfplatz
 - Grillplatz
 - RP Reitplatz
 - Schießstand
 - Schutzhütte
 - Tennisplatz
- Wasserflächen, Flächen für Wasserwirtschaft**
- Wasserflächen
 - Graben
- Land- u. Forstwirtschaft**
- landwirtschaftliche Flächen
 - Waldflächen
- Naturschutz**
- Umgrenzung Maßnahmen für Naturschutz (§§ BauGB)
 - Umgrenzung potenzieller Flächen für Maßnahmen für Naturschutz
- Sonstige Planzeichen**
- Grenze des räuml. Geltungsbereichs FNP (§§ BauGB)
 - Gemeindegrenze
 - ✚ Aussichtspunkt
- Integration Landschaftsplan**
- geplante Maßnahmen für den Naturschutz
- Nachrichtliche Darstellungen**
- Umgrenzung Wasserwirtschaft
 - U Überschwemmungsgebiet
 - WSG Wasserschutzgebiet allgemein
 - Umgrenzung Wasserrecht
 - Umgrenzung Schutzgebiete
 - N Naturschutzgebiet
 - L Landschaftsschutzgebiet
 - ND Naturdenkmal
- Kennzeichnungen**
- ✘ Mit umweltgefährdenden Stoffen belasteten Böden
- überörtlicher Verkehr**
- Überörtlicher Straßenverkehr u. örtl. Hauptverkehrszüge (§§ BauGB)
 - Bahnanlagen (§§ BauGB)
- Verkehrsrflächen**
- P Öffentliche Parkfläche
 - Untergeordnete Verkehrsflächen
- Versorgungsanlagen, Ver- und Entsorgung**
- Versorgungsanlagen
 - Elektrizität
 - Abwasser
 - Abwasserhebwerk
 - RR Regenrückhaltebecken
 - Wasserturm
- Versorgungs- u. Abwasserleitungen**
- Elektrische Freileitung
 - Schutzbereich Hochspannungsleitung
 - unterirdische Leitung, Hauptwasserleitung
 - unterirdische Leitung, Ferngasleitung
 - unterirdische Leitung, Fernölleitung
 - unterirdische Leitung, Hauptwasserleitung
- WL**
- Grünflächen
 - Parkanlage
 - Dauerkeingärten

<h2 style="margin: 0;">Verbandsgemeinde Winnweiler</h2>		Karteninformationen Koordinatensystem: ETRS 1989 UTM Zone 32N Projektion: Transverse Mercator Datum: ETRS 1989 False Easting: 500.000.000,0 False Northing: 0,0000 Central Meridian: 9,0000 Scale Factor: 0,9996 Latitude Of Origin: 0,0000 Einheiten: Meter
STADTPLANUNG LANDSCHAFTSPLANUNG Freie Stadtplaner PartGmbH Dipl.-Ing. Reinhard Bachtler Dipl.-Ing. Heiner Jakobs Roland Kettinger Dipl.-Ing. Peter Riedel Dipl.-Ing. Walter Ruppert	Bruchstraße 5 67655 Kaiserslautern Telefon 0631 / 361158 - 0 E-Mail buero@bbp-kl.de Web www.bbp-kl.de	
Vorentwurf Flächennutzungsplan		Maßstab 1:7.500
Börstadt, Golfplatz		Blattgr. 420/297 Bearb. Ba / Rie / Be Gez. Be / Dö
Stand: 11/2020	Projekt-Nr. --	



Art der baulichen Nutzung

- (W) Wohnbauflächen
- (M) Gemischte Bauflächen
- (G) Gewerbliche Bauflächen
- (S) Sonderbauflächen (§ 1 Abs. 1 Nr. 4 BauNVO)

Einrichtungen und Anlagen f. Gemeinbedarf

- (Flächen Gemeinbedarf)
- Öffentliche Verwaltungen
- Schule
- Kirchen und Gebäude kirchl. Zwecke
- Feuerwehr
- DGH (Dorfgemeinschaftshaus)
- Jugendheim
- Kindergarten
- öffentliches Gebäude
- Spielanlagen

überörtlicher Verkehr

- Überörtlicher Straßenverkehr u. öf. Hauptverkehrszüge (§5 BauGB)
- Bahnanlagen (§5 BauGB)

Verkehrsräume

- Öffentliche Parkfläche
- Untergeordnete Verkehrsflächen

Versorgungsanlagen, Ver- und Entsorgung

- Versorgungsanlagen
- Elektrizität
- Abwasser
- Abwasserbewerk
- Regenrückhaltebecken
- Wasserturm

Versorgungs- u. Abwasserleitungen

- Elektrische Freileitung
- Schutzbereich Hochspannungsleitung
- unterirdische Leitung, Hauptwasserleitung
- unterirdische Leitung, Ferngasleitung
- unterirdische Leitung, Fernölleitung
- unterirdische Leitung, Hauptwasserleitung

Grünflächen

- Grünflächen
- Parkanlage
- Dauerkeingärten

Wasserflächen, Flächen für Wasserwirtschaft

- Wasserflächen
- Graben

Land- u. Forstwirtschaft

- landwirtschaftliche Flächen
- Waldflächen

Naturschutz

- Umgrenzung Maßnahmen für Naturschutz (§9 BauGB)
- Umgrenzung potenzieller Flächen für Maßnahmen für Naturschutz

Sonstige Planzeichen

- Grenze des räuml. Geltungsbereichs FNP (§5 BauGB)
- Gemeindegrenze
- Aussichtspunkt

Integration Landschaftsplan

- geplante Maßnahmen für den Naturschutz

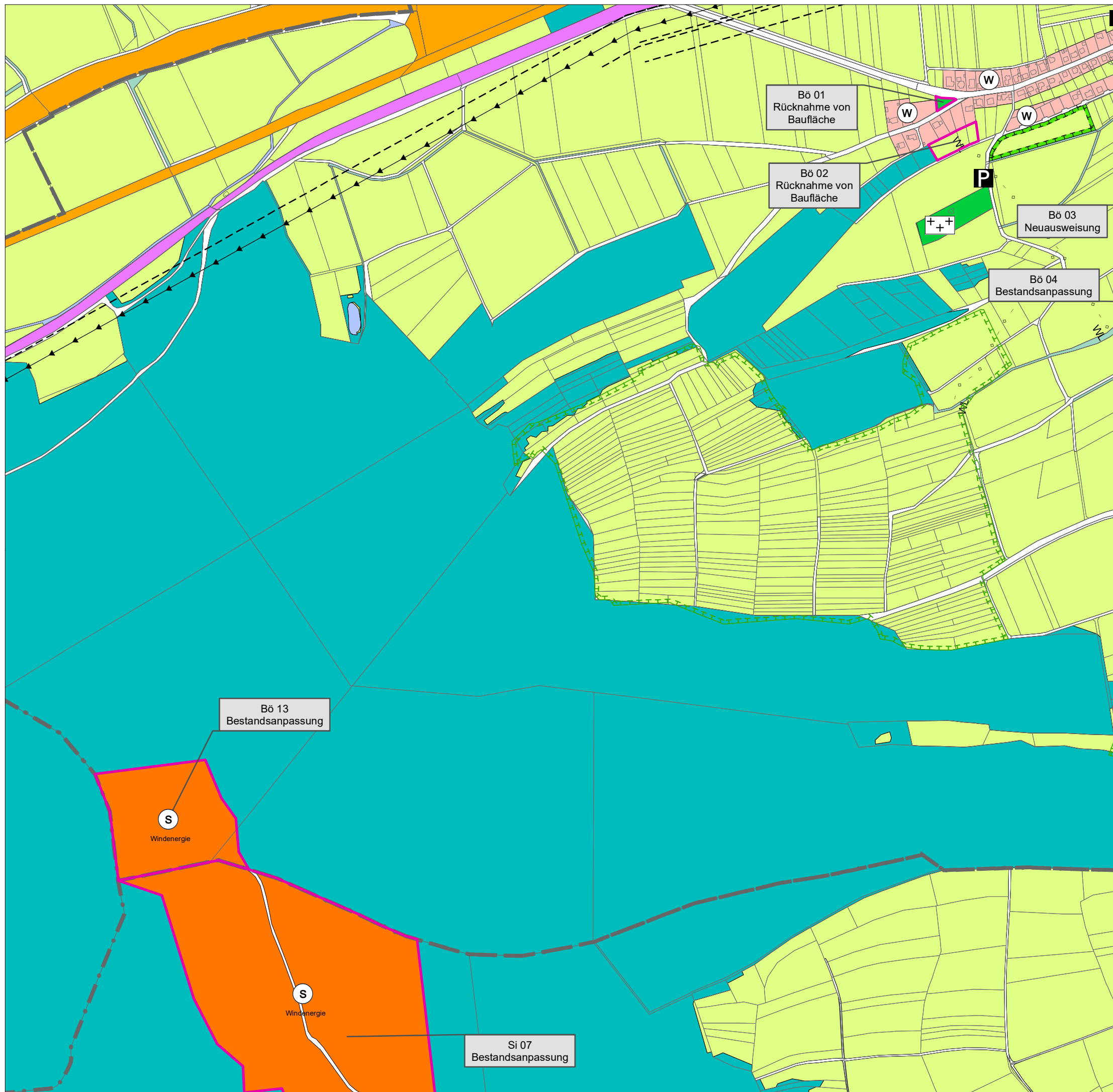
Nachrichtliche Darstellungen

- Umgrenzung Wasserwirtschaft
- Überschungsungsgebiet
- Wasserschutzgebiet allgemein
- Umgrenzung Wasserrecht
- Umgrenzung Schutzgebiete
- Naturschutzgebiet
- Landschaftsschutzgebiet
- Naturdenkmal

Kennzeichnungen

- Mit umweltgefährdenden Stoffen belasteten Böden

Verbandsgemeinde Winnweiler		Karteninformationen Koordinatensystem: ETRS 1989 UTM Zone 32N Projektion: Transverse Mercator Datum: ETRS 1989 False Easting: 500.000.000 False Northing: 0.0000 Central Meridian: 9.0000 Scale Factor: 0,9996 Latitude Of Origin: 0.0000 Einheiten: Meter
STADTPLANUNG LANDSCHAFTSPLANUNG Freie Stadtplaner PartGmbH Dipl. Ing. Reinhard Bachtler Dipl. Ing. Heiner Jakobs Roland Kettinger Dipl. Ing. Peter Riedel Dipl. Ing. Walter Ruppert	Bruchstraße 5 67655 Kaiserslautern Telefon 0631 / 361158 - 0 E-Mail buero@bbp-kl.de Web www.bbp-kl.de	
		Vorentwurf Flächennutzungsplan
Börrstadt, Theresienhof		Blattgr. 420/297
Stand: 11/2020		Bearb. Ba / Rie / Be Gez. Be / Dö
		Projekt-Nr. --



- Art der baulichen Nutzung**
- W** Wohnbauflächen
 - M** Gemischte Bauflächen
 - G** Gewerbliche Bauflächen
 - S** Sonderbauflächen (§ 1 Abs. 1 Nr. 4 BauNVO)
- Einrichtungen und Anlagen f. Gemeinbedarf**
- Flächen Gemeinbedarf
 - Öffentliche Verwaltungen
 - Schule
 - Kirchen und Gebäude kirchl. Zwecke
 - Feuerwehr
 - DGH Dorfgemeinschaftshaus
 - Jugendheim
 - Kindergarten
 - öffentliches Gebäude
 - Spielanlagen
- überörtlicher Verkehr**
- Überörtlicher Straßenverkehr u. öf. Hauptverkehrszüge (§§ BauGB)
 - Bahnanlagen (§§ BauGB)
- Verkehrsrflächen**
- Öffentliche Parkfläche
 - Untergeordnete Verkehrsflächen
- Versorgungsanlagen, Ver- und Entsorgung**
- Versorgungsanlagen
 - Elektrizität
 - Abwasser
 - Abwasserhebewerk
 - Regenrückhaltebecken
 - Wasserturm
- Versorgungs- u. Abwasserleitungen**
- Elektrische Freileitung
 - Schutzbereich Hochspannungsleitung
 - AL unterirdische Leitung, Hauptwasserleitung
 - unterirdische Leitung, Ferngasleitung
 - unterirdische Leitung, Fernölleitung
 - unterirdische Leitung, Hauptwasserleitung
- Grünflächen**
- Grünflächen
 - Parkanlage
 - Dauerkeingärten
- Art der baulichen Nutzung (continued)**
- Sportplatz
 - Spielplatz
 - Badeplatz, Freibad
 - Friedhof
 - Bolzplatz
 - Golfplatz
 - Grillplatz
 - Reitplatz
 - Schießstand
 - Schulzhütte
 - Tennisplatz
- Einrichtungen und Anlagen f. Gemeinbedarf (continued)**
- Tennisplatz
- Wasserflächen, Flächen für Wasserwirtschaft**
- Wasserflächen
 - Graben
- Land- u. Forstwirtschaft**
- landwirtschaftliche Flächen
 - Waldflächen
- Naturschutz**
- Umgrenzung Maßnahmen für Naturschutz (§§ BauGB)
 - Umgrenzung potenzieller Flächen für Maßnahmen für Naturschutz
- Sonstige Planzeichen**
- Grenze des räuml. Geltungsbereichs FNP (§§ BauGB)
 - Gemeindegrenze
 - Aussichtspunkt
- Integration Landschaftsplan**
- geplante Maßnahmen für den Naturschutz
- Nachrichtliche Darstellungen**
- Umgrenzung Wasserwirtschaft
 - Überschwemmungsgebiet
 - Wasserschutzgebiet allgemein
 - Umgrenzung Wasserrecht
 - Umgrenzung Schutzgebiete
 - Naturschutzgebiet
 - Landschaftsschutzgebiet
 - Naturdenkmal
- Kennzeichnungen**
- Mit umweltgefährdenden Stoffen belasteten Böden

Verbandsgemeinde Winnweiler		Karteninformationen Koordinatensystem: ETRS 1989 UTM Zone 32N Projektion: Transverse Mercator Datum: ETRS 1989 False Easting: 500.000.000,0 False Northing: 0,0000 Central Meridian: 9,0000 Scale Factor: 0,9996 Latitude Of Origin: 0,0000 Einheiten: Meter
 STADTPLANUNG LANDSCHAFTSPLANUNG Dipl. Ing. Reinhard Bachtler Dipl. Ing. Heiner Jakobs Roland Kettinger Dipl. Ing. Peter Riedel Dipl. Ing. Walter Ruppert	Freie Stadtplaner PartGmbH Bruchstraße 5 67655 Kaiserslautern Telefon 0631 / 38158 - 0 E-Mail buero@bbp-kl.de Web www.bbp-kl.de	
Vorentwurf Flächennutzungsplan		Maßstab 1:7.500 
Börrstadt, Windenergie		Blattgr. 420/297
Stand: 11/2020		Bearb. Ba / Rie / Be Gez. Be / Dö
		Projekt-Nr. --



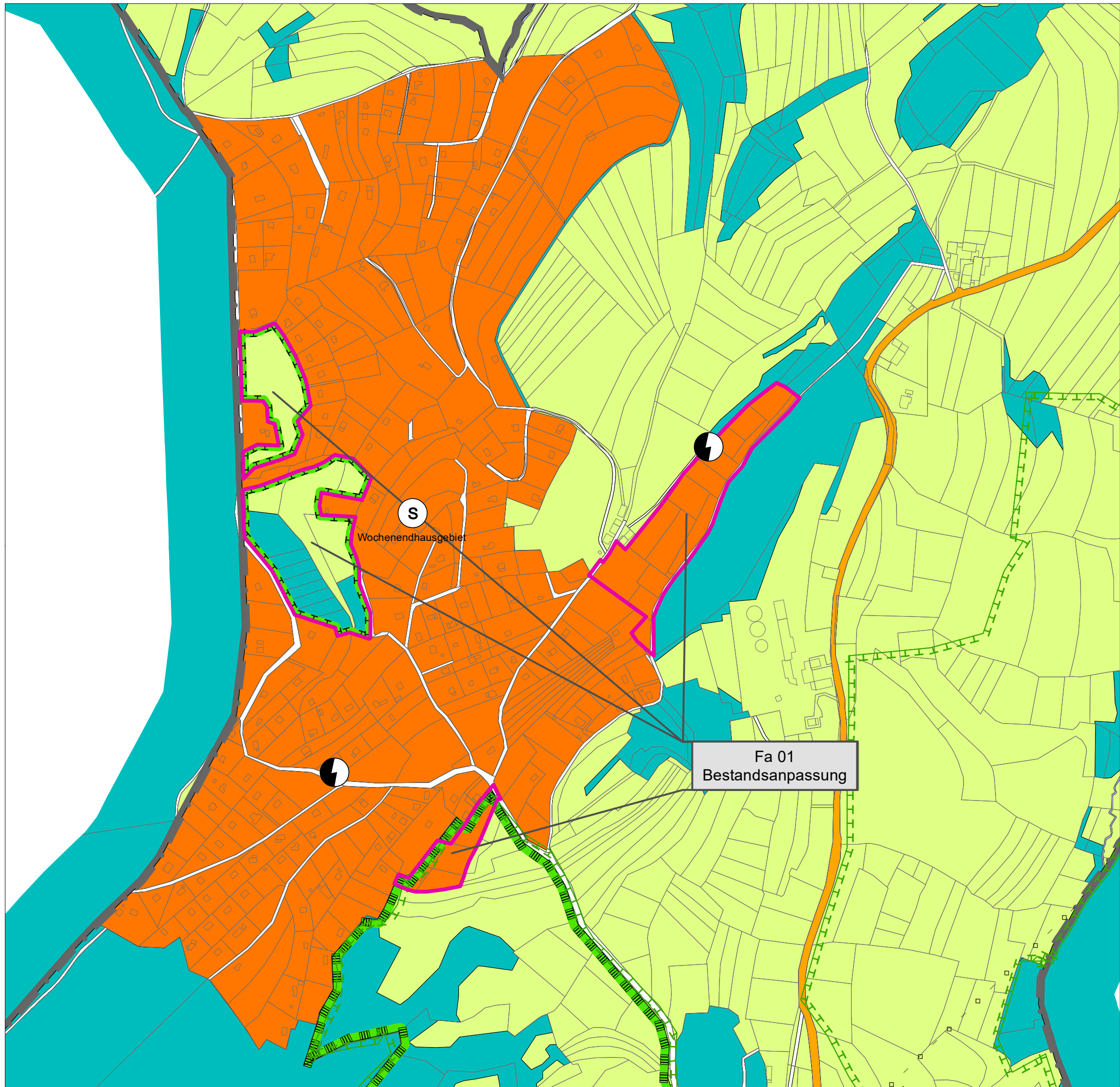
- Art der baulichen Nutzung**
- W Wohnbauflächen
 - M Gemischte Bauflächen
 - G Gewerbliche Bauflächen
 - S Sonderbauflächen (§ 1 Abs. 1 Nr. 4 BauNVO)
- Einrichtungen und Anlagen f. Gemeinbedarf**
- Flächen Gemeinbedarf
 - Öffentliche Verwaltungen
 - Schule
 - Kirchen und Gebäude kirchl. Zwecke
 - Feuerwehr
 - DGH Dorfgemeinschaftshaus
 - Jugendheim
 - Kindergarten
 - öffentliches Gebäude
 - Spielanlagen
 - Sportplatz
 - Spielplatz
 - Badeplatz, Freibad
 - Friedhof
 - Bolzplatz
 - Golfplatz
 - Grillplatz
 - Reitplatz
 - Schießstand
 - Schutzhütte
 - Tennisplatz
- Wasserflächen, Flächen für Wasserwirtschaft**
- Wasserflächen
 - Gaben
- Land- u. Forstwirtschaft**
- landwirtschaftliche Flächen
 - Waldflächen
- Naturschutz**
- Umgrenzung Maßnahmen für Naturschutz (§9 BauGB)
 - Umgrenzung potenzieller Flächen für Maßnahmen für Naturschutz
- Sonstige Planzeichen**
- Grenze des räuml. Geltungsbereichs FNP (§5 BauGB)
 - Gemeindegrenze
 - Aussichtspunkt
- Integration Landschaftsplan**
- geplante Maßnahmen für den Naturschutz
- Nachrichtliche Darstellungen**
- Umgrenzung Wasserwirtschaft
 - Überschwemmungsgebiet
 - Wasserschutzgebiet allgemein
 - Umgrenzung Wasserrecht
 - Umgrenzung Schutzgebiete
 - Naturschutzgebiet
 - Landschaftsschutzgebiet
 - Naturdenkmal
- Kennzeichnungen**
- Mit umweltgefährdenden Stoffen belasteten Böden
- überörtlicher Verkehr**
- Überörtlicher Straßenverkehr u. örtl. Hauptverkehrszüge (§5 BauGB)
 - Bahnanlagen (§5 BauGB)
- Verkehrsrflächen**
- Öffentliche Parkfläche
 - Untergeordnete Verkehrsflächen
- Versorgungsanlagen, Ver- und Entsorgung**
- Versorgungsanlagen
 - Elektrizität
 - Abwasser
 - Abwasserbewerk
 - Regenrückhaltebecken
 - Wasserturm
- Versorgungs- u. Abwasserleitungen**
- Elektrische Freileitung
 - Schutzbereich Hochspannungsleitung
 - unterirdische Leitung, Hauptwasserleitung
 - unterirdische Leitung, Ferngasleitung
 - unterirdische Leitung, Fernölleitung
 - unterirdische Leitung, Hauptwasserleitung
- Grünflächen**
- Grünflächen
 - Parkanlage
 - Dauerkeingärten

Verbandsgemeinde Winnweiler		Karteninformationen Koordinatensystem: ETRS 1989 UTM Zone 32N Projektion: Transverse Mercator Datum: ETRS 1989 False Easting: 500.000.000,0 False Northing: 0,0000 Central Meridian: 9,0000 Scale Factor: 0,9996 Latitude Of Origin: 0,0000 Einheiten: Meter
STADTPLANUNG LANDSCHAFTSPLANUNG Freie Stadtplaner PartGmbH Dipl. Ing. Reinhard Bachtler Dipl. Ing. Heiner Jakobs Roland Kettinger Dipl. Ing. Peter Riedel Dipl. Ing. Walter Ruppert	Bruchstraße 5 67655 Kaiserslautern Telefon 0631 / 36158 - 0 E-Mail buero@bbp-kl.de Web www.bbp-kl.de	
	Vorentwurf Flächennutzungsplan Maßstab 1:5.000 Blattgr. 420/297	
Breunigweiler		Bearb. Ba / Rie / Be Gez. Be / Dö
Stand: 11/2020	Projekt-Nr. --	



- Art der baulichen Nutzung**
- W Wohnbauflächen
 - M Gemischte Bauflächen
 - G Gewerbliche Bauflächen
 - S Sonderbauflächen (§ 1 Abs. 1 Nr. 4 BauNVO)
- Einrichtungen und Anlagen f. Gemeinbedarf**
- Flächen Gemeinbedarf
 - Öffentliche Verwaltungen
 - Schule
 - Kirchen und Gebäude kirchl. Zwecke
 - Feuerwehr
 - DGH Dorfgemeinschaftshaus
 - Jugendheim
 - Kindergarten
 - öffentliches Gebäude
 - Spielanlagen
- überörtlicher Verkehr**
- Überörtlicher Straßenverkehr u. örtl. Hauptverkehrszüge (§§ BauGB)
 - Bahnanlagen (§§ BauGB)
- Verkehrsrflächen**
- Öffentliche Parkfläche
 - Untergeordnete Verkehrsflächen
- Versorgungsanlagen, Ver- und Entsorgung**
- Versorgungsanlagen
 - Elektrizität
 - Abwasser
 - Abwasserbewerk
 - Regenrückhaltebecken
 - Wasserturm
- Versorgungs- u. Abwasserleitungen**
- Elektrische Freileitung
 - Schutzbereich Hochspannungsleitung
 - unterirdische Leitung, Hauptwasserleitung
 - unterirdische Leitung, Ferngasleitung
 - unterirdische Leitung, Fernölleitung
 - unterirdische Leitung, Hauptwasserleitung
- Grünflächen**
- Grünflächen
 - Parkanlage
 - Dauerkeingärten
- Art der baulichen Nutzung (continued)**
- Sportplatz
 - Spielplatz
 - Badeplatz, Freibad
 - Friedhof
 - Bolzplatz
 - Golfplatz
 - Grillplatz
 - Reitplatz
 - Schießstand
 - Schutzhütte
 - Tennisplatz
- Wasserflächen, Flächen für Wasserwirtschaft**
- Wasserflächen
 - Graben
- Land- u. Forstwirtschaft**
- landwirtschaftliche Flächen
 - Waldflächen
- Naturschutz**
- Umgrenzung Maßnahmen für Naturschutz (§§ BauGB)
 - Umgrenzung potenzieller Flächen für Maßnahmen für Naturschutz
- Sonstige Planzeichen**
- Grenze des räuml. Geltungsbereichs FNP (§§ BauGB)
 - Gemeindegrenze
 - Aussichtspunkt
- Integration Landschaftsplan**
- geplante Maßnahmen für den Naturschutz
- Nachrichtliche Darstellungen**
- Umgrenzung Wasserwirtschaft
 - Überschwemmungsgebiet
 - Wasserschutzgebiet allgemein
 - Umgrenzung Wasserrecht
 - Umgrenzung Schutzgebiete
 - Naturschutzgebiet
 - Landschaftsschutzgebiet
 - Naturdenkmal
- Kennzeichnungen**
- Mit umweltgefährdenden Stoffen belasteten Böden

Verbandsgemeinde Winnweiler		Karteninformationen Koordinatensystem: ETRS 1989 UTM Zone 32N Projektion: Transverse Mercator Datum: ETRS 1989 False Easting: 500.000.000,0 False Northing: 0,0000 Central Meridian: 9,0000 Scale Factor: 0,9996 Latitude Of Origin: 0,0000 Einheiten: Meter
STADTPLANUNG LANDSCHAFTSPLANUNG Freie Stadtplaner PartGmbH Dipl.-Ing. Reinhard Bachtler Dipl.-Ing. Heiner Jakobs Roland Kettinger Dipl.-Ing. Peter Riedel Dipl.-Ing. Walter Ruppert	Bruchstraße 5 67655 Kaiserslautern Telefon 0631 / 38158 - 0 E-Mail buero@bbp-kl.de Web www.bbp-kl.de	
	Vorentwurf Flächennutzungsplan Maßstab 1:5.000 	
Falkenstein		Blattgr. 420/297 Bearb. Ba / Rie / Be Gez. Be / Dö
Stand: 11/2020	Projekt-Nr. --	



Art der baulichen Nutzung

- W Wohnbauflächen
- M Gemischte Bauflächen
- G Gewerbliche Bauflächen
- S Sonderbauflächen (§ 1 Abs. 1 Nr. 4 BauNVO)

Einrichtungen und Anlagen f. Gemeinbedarf

- Flächen Gemeinbedarf
- Öffentliche Verwaltungen
- Schule
- Kirchen und Gebäude kirchl. Zwecke
- Feuerwehr
- DGH Dorfgemeinschaftshaus
- Jugendheim
- Kindergarten
- öffentliches Gebäude
- Spielanlagen

überörtlicher Verkehr

- Überörtlicher Straßenverkehr u. örtl. Hauptverkehrszüge (§§ BauGB)
- Bahnanlagen (§§ BauGB)

Verkehrsrflächen

- Öffentliche Parkfläche
- Untergeordnete Verkehrsflächen

Versorgungsanlagen, Ver- und Entsorgung

- Versorgungsanlagen
- Elektrizität
- Abwasser
- Abwasserbewerk
- Regenrückhaltebecken
- Wasserturm

Versorgungs- u. Abwasserleitungen

- Elektrische Freileitung
- Schutzbereich Hochspannungsleitung
- unterirdische Leitung, Hauptwasserleitung
- AL unterirdische Leitung, Ferngasleitung
- unterirdische Leitung, Fernölleitung
- unterirdische Leitung, Hauptwasserleitung

Grünflächen

- Grünflächen
- Parkanlage
- Dauerkeingärten

Wasserflächen, Flächen für Wasserwirtschaft

- Wasserflächen
- Graben

Land- u. Forstwirtschaft

- landwirtschaftliche Flächen
- Waldflächen

Naturschutz

- Umgrenzung Maßnahmen für Naturschutz (§§ BauGB)
- Umgrenzung potenzieller Flächen für Maßnahmen für Naturschutz

Sonstige Planzeichen

- Grenze des räuml. Geltungsbereichs FNP (§§ BauGB)
- Gemeindegrenze
- Aussichtspunkt

Integration Landschaftsplan

- geplante Maßnahmen für den Naturschutz

Nachrichtliche Darstellungen

- Umgrenzung Wasserwirtschaft
- Überschwemmungsgebiet
- WSG Wasserschutzgebiet allgemein
- Umgrenzung Wasserrecht
- Umgrenzung Schutzgebiete
- Naturschutzgebiet
- Landschaftsschutzgebiet
- Naturdenkmal

Kennzeichnungen

- Mit umweltgefährdenden Stoffen belasteten Böden

Verbandsgemeinde Winnweiler		Karteninformationen Koordinatensystem: ETRS 1989 UTM Zone 32N Projektion: Transverse Mercator Datum: ETRS 1989 False Easting: 500.000.000,0 False Northing: 0,0000 Central Meridian: 9,0000 Scale Factor: 0,9996 Latitude Of Origin: 0,0000 Einheiten: Meter
 STADTPLANUNG LANDSCHAFTSPLANUNG Freie Stadtplaner PartGmbH Dipl.-Ing. Reinhard Bachtler Dipl.-Ing. Heiner Jakobs Roland Kettinger Dipl.-Ing. Peter Riedel Dipl.-Ing. Walter Ruppert	Bruchstraße 5 67655 Kaiserslautern Telefon 0631 / 36158 - 0 E-Mail buero@bbp-kl.de Web www.bbp-kl.de	
	Vorentwurf Flächennutzungsplan Maßstab 1:5.000 	
Falkenstein Wochenendhausgebiet		Blattgr. 420/297 Bearb. Ba / Rie / Be Gez. Be / Dö
Stand: 11/2020	Projekt-Nr. --	



- Art der baulichen Nutzung**
- W Wohnbauflächen
 - M Gemischte Bauflächen
 - G Gewerbliche Bauflächen
 - S Sonderbauflächen (§ 1 Abs. 1 Nr. 4 BauNVO)
- Einrichtungen und Anlagen f. Gemeinbedarf**
- Flächen Gemeinbedarf
 - Öffentliche Verwaltungen
 - Schule
 - Kirchen und Gebäude kirchl. Zwecke
 - Feuerwehr
 - DGH Dorfgemeinschaftshaus
 - Jugendheim
 - Kindergarten
 - öffentliches Gebäude
 - Spielanlagen
- überörtlicher Verkehr**
- Überörtlicher Straßenverkehr u. öf. Hauptverkehrszüge (§§ BauGB)
 - Bahnanlagen (§§ BauGB)
- Verkehrsräume**
- Öffentliche Parkfläche
 - Untergeordnete Verkehrsflächen
- Versorgungsanlagen, Ver- und Entsorgung**
- Versorgungsanlagen
 - Elektrizität
 - Abwasser
 - Abwasserbewerk
 - Regenrückhaltebecken
 - Wasserturm
- Versorgungs- u. Abwasserleitungen**
- Elektrische Freileitung
 - Schutzbereich Hochspannungsleitung
 - AL unterirdische Leitung, Hauptwasserleitung
 - unterirdische Leitung, Ferngasleitung
 - unterirdische Leitung, Fernölleitung
 - unterirdische Leitung, Hauptwasserleitung
- Grünflächen**
- Grünflächen
 - Parkanlage
 - Dauerkleingärten
- Sportplatz**
- Sportplatz
 - Spielplatz
 - Badeplatz, Freibad
 - Friedhof
 - Bolzplatz
 - Golfplatz
 - Grillplatz
 - Reitplatz
 - Schießstand
 - Schutzhütte
 - Tennisplatz
- Wasserflächen, Flächen für Wasserwirtschaft**
- Wasserflächen
 - Graben
- Land- u. Forstwirtschaft**
- landwirtschaftliche Flächen
 - Waldflächen
- Naturschutz**
- Umgebung Maßnahmen für Naturschutz (§§ BauGB)
 - Umgebung potenzieller Flächen für Maßnahmen für Naturschutz
- Sonstige Planzeichen**
- Grenze des räuml. Geltungsbereichs FNP (§§ BauGB)
 - Gemeindegrenze
 - Aussichtspunkt
- Integration Landschaftsplan**
- geplante Maßnahmen für den Naturschutz
- Nachrichtliche Darstellungen**
- Umgebung Wasserwirtschaft
 - Überschwemmungsgebiet
 - Wasserschutzgebiet allgemein
 - Umgebung Wasserrecht
 - Umgebung Schutzgebiete
 - Naturschutzgebiet
 - Landschaftsschutzgebiet
 - Naturdenkmal
- Kennzeichnungen**
- Mit umweltgefährdenden Stoffen belasteten Böden

Verbandsgemeinde Winnweiler		Karteninformationen Koordinatensystem: ETRS 1989 UTM Zone 32N Projektion: Transverse Mercator Datum: ETRS 1989 False Easting: 500.000.000 False Northing: 0.0000 Central Meridian: 9.0000 Scale Factor: 0,9996 Latitude Of Origin: 0.0000 Einheiten: Meter
 STADTPLANUNG LANDSCHAFTSPLANUNG Freie Stadtplaner PartGmbH Dipl.-Ing. Reinhard Bachtler Dipl.-Ing. Heiner Jakobs Roland Kettinger Dipl.-Ing. Peter Riedel Dipl.-Ing. Walter Ruppert	Bruchstraße 5 67655 Kaiserslautern Telefon 0631 / 36158 - 0 E-Mail buero@bbp-kl.de Web www.bbp-kl.de	
	Vorentwurf Flächennutzungsplan Maßstab 1:5.000 	
Gonbach		Blattgr. 420/297 Bearb. Ba / Rie / Be Gez. Be / Dö
Stand: 11/2020	Projekt-Nr. --	



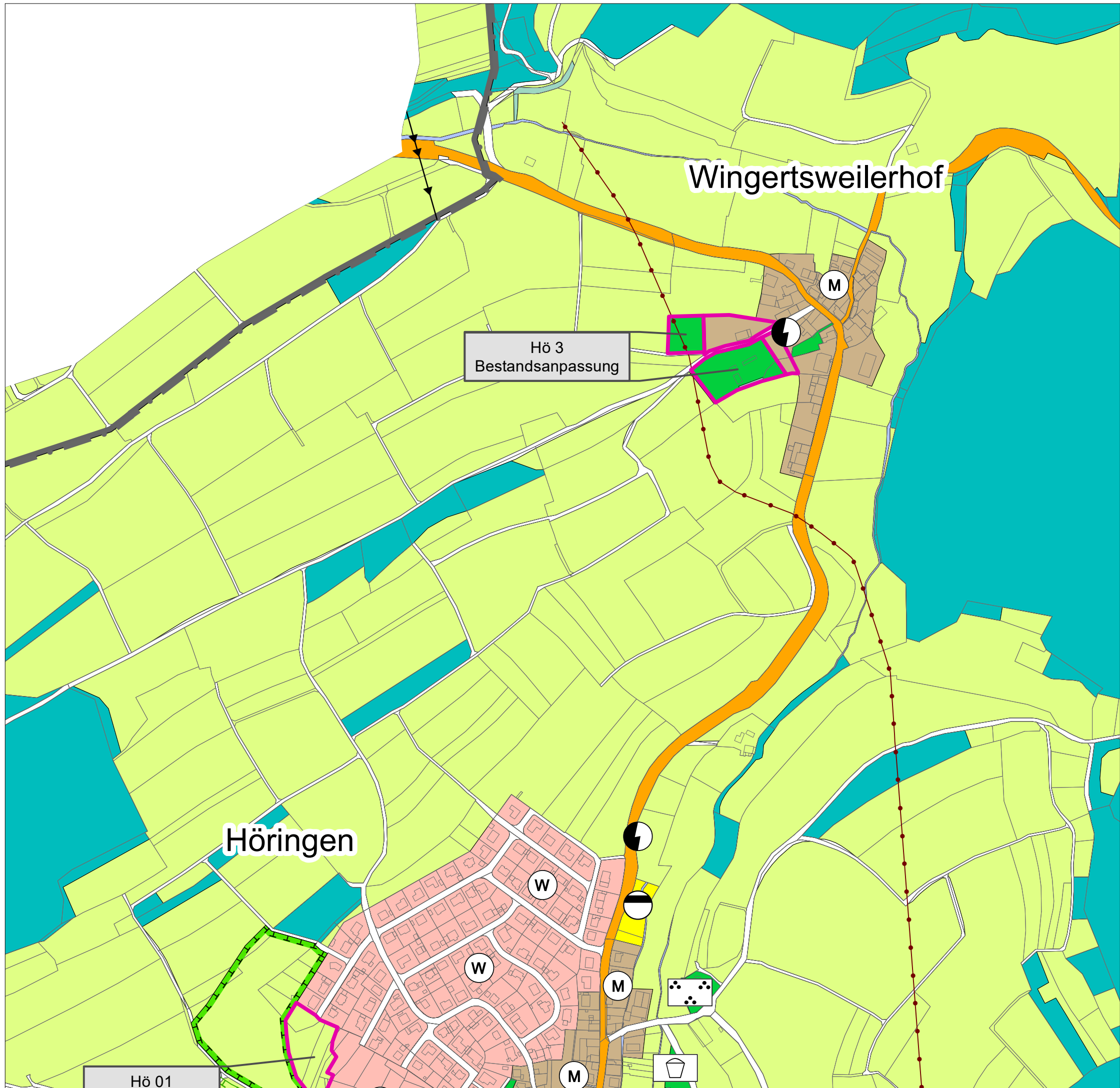
- Art der baulichen Nutzung**
- W Wohnbauflächen
 - M Gemischte Bauflächen
 - G Gewerbliche Bauflächen
 - S Sonderbauflächen (§ 1 Abs. 1 Nr. 4 BauNVO)
- Einrichtungen und Anlagen f. Gemeinbedarf**
- Flächen Gemeinbedarf
 - Öffentliche Verwaltungen
 - Schule
 - Kirchen und Gebäude kirchl. Zwecke
 - Feuerwehr
 - DGH Dorfgemeinschaftshaus
 - Jugendheim
 - Kindergarten
 - öffentliches Gebäude
 - Spielanlagen
- überörtlicher Verkehr**
- Überörtlicher Straßenverkehr u. öf. Hauptverkehrszüge (§§ BauGB)
 - Bahnanlagen (§§ BauGB)
- Verkehrsrflächen**
- Öffentliche Parkfläche
 - Untergeordnete Verkehrsflächen
- Versorgungsanlagen, Ver- und Entsorgung**
- Versorgungsanlagen
 - Elektrizität
 - Abwasser
 - Abwasserbewerk
 - Regenrückhaltebecken
 - Wasserturm
- Versorgungs- u. Abwasserleitungen**
- Elektrische Freileitung
 - Schutzbereich Hochspannungsleitung
 - unterirdische Leitung, Hauptwasserleitung
 - unterirdische Leitung, Ferngasleitung
 - unterirdische Leitung, Fernölleitung
 - unterirdische Leitung, Hauptwasserleitung
- Grünflächen**
- Grünflächen
 - Parkanlage
 - Dauerkeingärten
- Wasserflächen, Flächen für Wasserwirtschaft**
- Wasserflächen
 - Graben
- Land- u. Forstwirtschaft**
- landwirtschaftliche Flächen
 - Waldflächen
- Naturschutz**
- Umgrenzung Maßnahmen für Naturschutz (§§ BauGB)
 - Umgrenzung potenzieller Flächen für Maßnahmen für Naturschutz
- Sonstige Planzeichen**
- Grenze des räuml. Geltungsbereichs FNP (§§ BauGB)
 - Gemeindegrenze
 - Aussichtspunkt
- Integration Landschaftsplan**
- geplante Maßnahmen für den Naturschutz
- Nachrichtliche Darstellungen**
- Umgrenzung Wasserwirtschaft
 - Überschwemmungsgebiet
 - Wasserschutzgebiet allgemein
 - Umgrenzung Wasserrecht
 - Umgrenzung Schutzgebiete
 - Naturschutzgebiet
 - Landschaftsschutzgebiet
 - Naturdenkmal
- Kennzeichnungen**
- Mit umweltgefährdenden Stoffen belasteten Böden

Verbandsgemeinde Winnweiler		Karteninformationen Koordinatensystem: ETRS 1989 UTM Zone 32N Projektion: Transverse Mercator Datum: ETRS 1989 False Easting: 500.000.000,0 False Northing: 0,0000 Central Meridian: 9,0000 Scale Factor: 0,9996 Latitude Of Origin: 0,0000 Einheiten: Meter
 STADTPLANUNG LANDSCHAFTSPLANUNG Dipl. Ing. Reinhard Bachtler Dipl. Ing. Heiner Jakobs Roland Kettinger Dipl. Ing. Peter Riedel Dipl. Ing. Walter Ruppert	Freie Stadtplaner PartGmbH Bruchstraße 5 67655 Kaiserslautern Telefon 0631 / 36158 - 0 E-Mail buero@bbp-kl.de Web www.bbp-kl.de	
Vorentwurf Flächennutzungsplan		Maßstab 1:5.000 
		Blattgr. 420/297
Höringen		Bearb. Ba / Rie / Be Gez. Be / Dö
Stand: 11/2020		Projekt-Nr. --



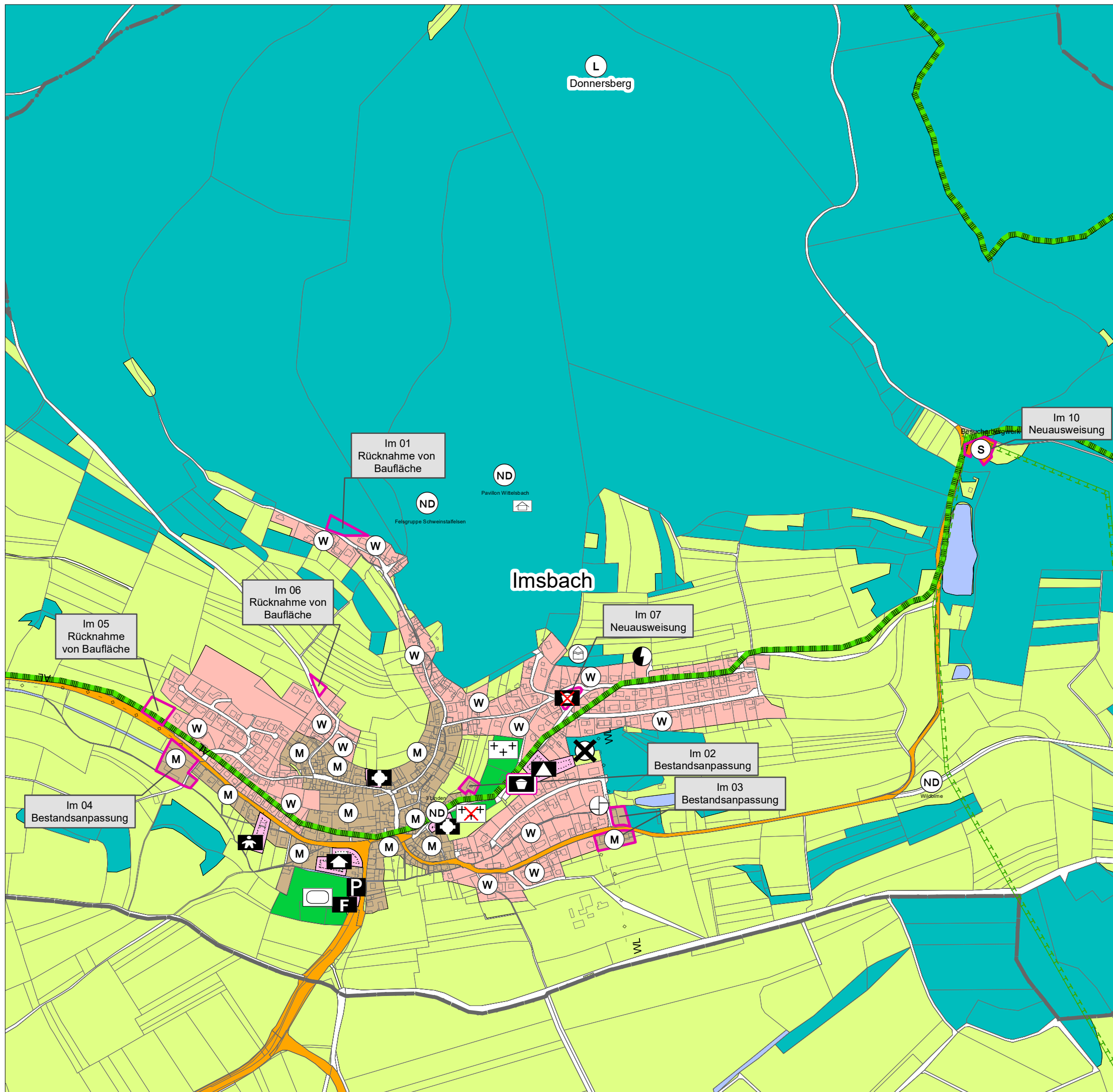
- Art der baulichen Nutzung**
- W Wohnbauflächen
 - M Gemischte Bauflächen
 - G Gewerbliche Bauflächen
 - S Sonderbauflächen (§ 1 Abs. 1 Nr. 4 BauNVO)
- Einrichtungen und Anlagen f. Gemeinbedarf**
- Flächen Gemeinbedarf
 - Öffentliche Verwaltungen
 - Schule
 - Kirchen und Gebäude kirchl. Zwecke
 - Feuerwehr
 - DGH Dorfgemeinschaftshaus
 - Jugendheim
 - Kindergarten
 - öffentliches Gebäude
 - Spielanlagen
- überörtlicher Verkehr**
- Überörtlicher Straßenverkehr u. örtl. Hauptverkehrszüge (§§ BauGB)
 - Bahnanlagen (§§ BauGB)
- Verkehrsräume**
- Öffentliche Parkfläche
 - Untergeordnete Verkehrsflächen
- Versorgungsanlagen, Ver- und Entsorgung**
- Versorgungsanlagen
 - Elektrizität
 - Abwasser
 - Abwasserhebewerk
 - Regenrückhaltebecken
 - Wasserturm
- Versorgungs- u. Abwasserleitungen**
- Elektrische Freileitung
 - Schutzbereich Hochspannungsleitung
 - AL unterirdische Leitung, Hauptwasserleitung
 - unterirdische Leitung, Ferngasleitung
 - unterirdische Leitung, Fernölleitung
 - WV unterirdische Leitung, Hauptwasserleitung
- Grünflächen**
- Grünflächen
 - Parkanlage
 - Dauerkeingärten
- Art der baulichen Nutzung (continued)**
- Sportplatz
 - Spielplatz
 - Badeplatz, Freibad
 - Friedhof
 - Bolzplatz
 - Golfplatz
 - Grillplatz
 - Reitplatz
 - Schießstand
 - Schutzhütte
 - Tennisplatz
- Wasserflächen, Flächen für Wasserwirtschaft**
- Wasserflächen
 - Graben
- Land- u. Forstwirtschaft**
- landwirtschaftliche Flächen
 - Waldflächen
- Naturschutz**
- Umgebung Maßnahmen für Naturschutz (§§ BauGB)
 - Umgebung potenzieller Flächen für Maßnahmen für Naturschutz
- Sonstige Planzeichen**
- Grenze des räuml. Geltungsbereichs FNP (§§ BauGB)
 - Gemeindegrenze
 - Aussichtspunkt
- Integration Landschaftsplan**
- geplante Maßnahmen für den Naturschutz
- Nachrichtliche Darstellungen**
- Umgebung Wasserwirtschaft
 - Überschwemmungsgebiet
 - WSG Wasserschutzgebiet allgemein
 - Umgebung Wasserrecht
 - Umgebung Schutzgebiete
 - Naturschutzgebiet
 - Landschaftsschutzgebiet
 - Naturdenkmal
- Kennzeichnungen**
- Mit umweltgefährdenden Stoffen belasteten Böden

Verbandsgemeinde Winnweiler		Karteninformationen Koordinatensystem: ETRS 1989 UTM Zone 32N Projektion: Transverse Mercator Datum: ETRS 1989 False Easting: 500.000.000,0 False Northing: 0,0000 Central Meridian: 9,0000 Scale Factor: 0,9996 Latitude Of Origin: 0,0000 Einheiten: Meter
 STADTPLANUNG LANDSCHAFTSPLANUNG Freie Stadtplaner PartGmbH Dipl. Ing. Reinhard Bachtler Dipl. Ing. Heiner Jakobs Roland Kettinger Dipl. Ing. Peter Riedel Dipl. Ing. Walter Ruppert	Bruchstraße 5 67655 Kaiserslautern Telefon 0631 / 36158 - 0 E-Mail buero@bbp-kl.de Web www.bbp-kl.de	
		Vorentwurf Flächennutzungsplan
Höringen, Wackenbornerhof		Blattgr. 420/297
		Bearb. Ba / Rie / Be Gez. Be / Dö
Stand: 11/2020		Projekt-Nr. --



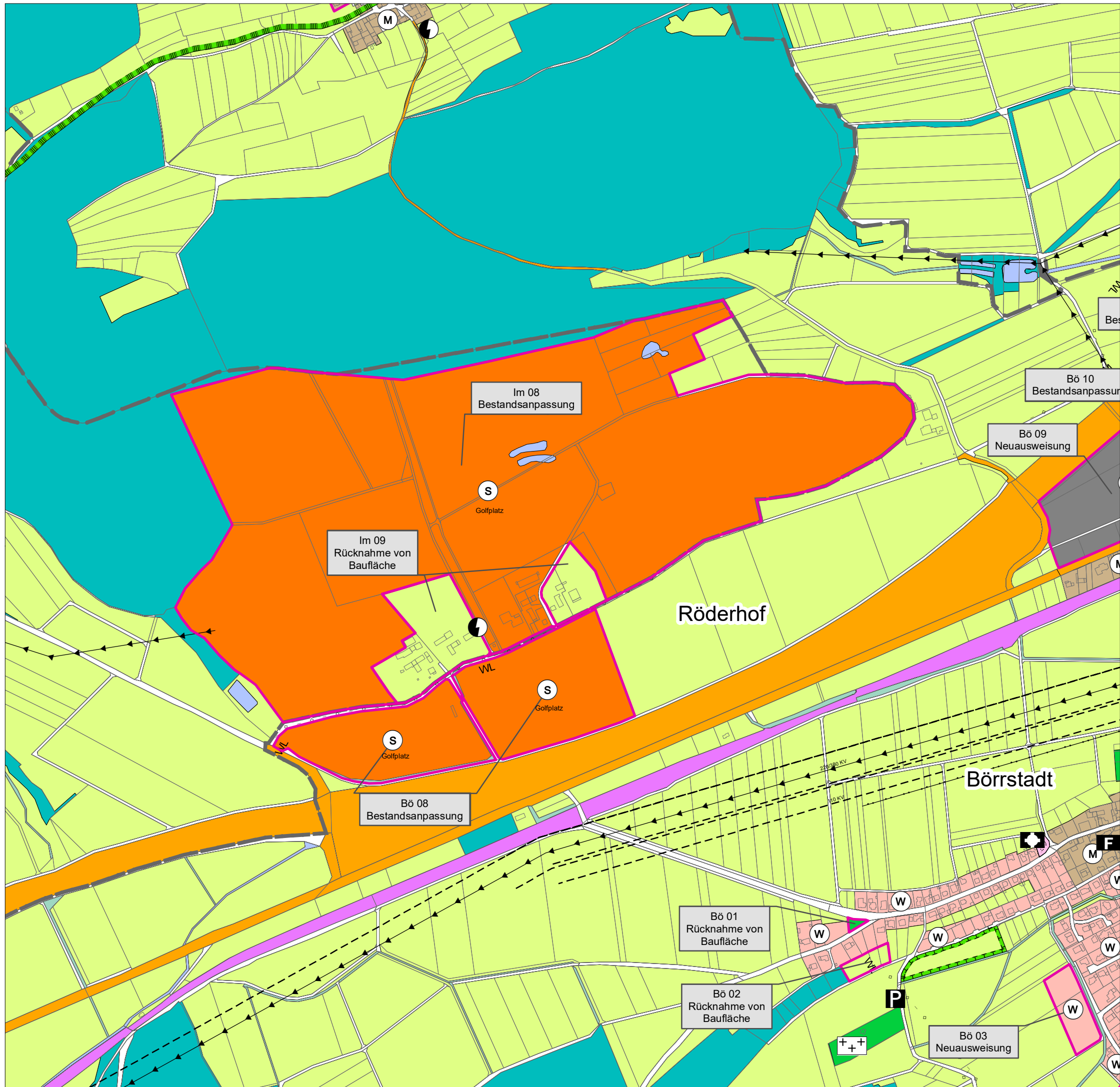
- Art der baulichen Nutzung**
- W Wohnbauflächen
 - M Gemischte Bauflächen
 - G Gewerbliche Bauflächen
 - S Sonderbauflächen (§ 1 Abs. 1 Nr. 4 BauNVO)
- Einrichtungen und Anlagen f. Gemeinbedarf**
- Flächen Gemeinbedarf
 - Öffentliche Verwaltungen
 - Schule
 - Kirchen und Gebäude kirchl. Zwecke
 - Feuerwehr
 - DGH Dorfgemeinschaftshaus
 - Jugendheim
 - Kindergarten
 - öffentliches Gebäude
 - Spielanlagen
- überörtlicher Verkehr**
- Überörtlicher Straßenverkehr u. örtl. Hauptverkehrszüge (§§ BauGB)
 - Bahnanlagen (§§ BauGB)
- Verkehrsräume**
- Öffentliche Parkfläche
 - Untergeordnete Verkehrsflächen
- Versorgungsanlagen, Ver- und Entsorgung**
- Versorgungsanlagen
 - Elektrizität
 - Abwasser
 - Abwasserbewerk
 - Regenrückhaltebecken
 - Wasserturm
- Versorgungs- u. Abwasserleitungen**
- Elektrische Freileitung
 - Schutzbereich Hochspannungsleitung
 - unterirdische Leitung, Hauptabwasserleitung
 - unterirdische Leitung, Ferngasleitung
 - unterirdische Leitung, Fernölleitung
 - unterirdische Leitung, Hauptwasserleitung
- Grünflächen**
- Grünflächen
 - Parkanlage
 - Dauerkeingärten
- Art der baulichen Nutzung (continued)**
- Sportplatz
 - Spielplatz
 - Badeplatz, Freibad
 - Friedhof
 - Bolzplatz
 - Golfplatz
 - Grillplatz
 - Reitplatz
 - Schießstand
 - Schutzhütte
 - Tennisplatz
- Wasserflächen, Flächen für Wasserwirtschaft**
- Wasserflächen
 - Graben
- Land- u. Forstwirtschaft**
- landwirtschaftliche Flächen
 - Waldflächen
- Naturschutz**
- Umgrenzung Maßnahmen für Naturschutz (§§ BauGB)
 - Umgrenzung potenzieller Flächen für Maßnahmen für Naturschutz
- Sonstige Planzeichen**
- Grenze des räuml. Geltungsbereichs FNP (§§ BauGB)
 - Gemeindegrenze
 - Aussichtspunkt
- Integration Landschaftsplan**
- geplante Maßnahmen für den Naturschutz
- Nachrichtliche Darstellungen**
- Umgrenzung Wasserwirtschaft
 - Überschwemmungsgebiet
 - Wasserschutzgebiet allgemein
 - Umgrenzung Wasserrecht
 - Umgrenzung Schutzgebiete
 - Naturschutzgebiet
 - Landschaftsschutzgebiet
 - Naturdenkmal
- Kennzeichnungen**
- Mit umweltgefährdenden Stoffen belasteten Böden

Verbandsgemeinde Winnweiler		Karteninformationen Koordinatensystem: ETRS 1989 UTM Zone 32N Projektion: Transverse Mercator Datum: ETRS 1989 False Easting: 500.000.000,0 False Northing: 0,0000 Central Meridian: 9,0000 Scale Factor: 0,9996 Latitude Of Origin: 0,0000 Einheiten: Meter
STADTPLANUNG LANDSCHAFTSPLANUNG Freie Stadtplaner PartGmbH Dipl. Ing. Reinhard Bachtler Dipl. Ing. Heiner Jakobs Roland Kettinger Dipl. Ing. Peter Riedel Dipl. Ing. Walter Ruppert Bruchstraße 5 67655 Kaiserslautern Telefon 0631 / 36158 - 0 E-Mail buero@bbp-kl.de Web www.bbp-kl.de	Vorentwurf Flächennutzungsplan	
	Maßstab 1:5.000 Blattgr. 420/297	
Höringen, Wingertsweilerhof		Bearb. Ba / Rie / Be Gez. Be / Dö
Stand: 11/2020	Projekt-Nr. --	



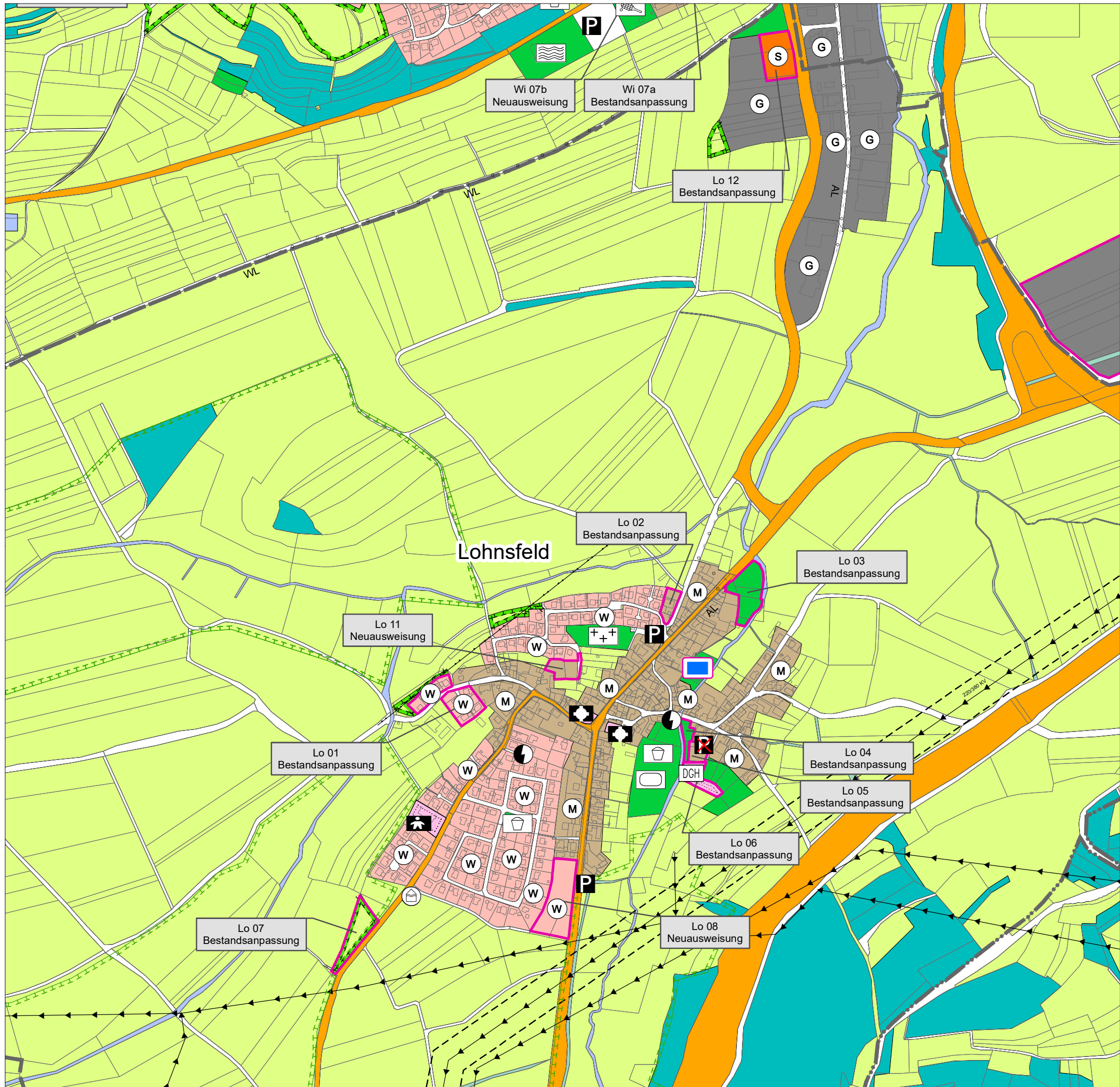
- Art der baulichen Nutzung**
- W Wohnbauflächen
 - M Gemischte Bauflächen
 - G Gewerbliche Bauflächen
 - S Sonderbauflächen (§ 1 Abs. 1 Nr. 4 BauNVO)
- Einrichtungen und Anlagen f. Gemeinbedarf**
- Flächen Gemeinbedarf
 - Öffentliche Verwaltungen
 - Schule
 - Kirchen und Gebäude kirchl. Zwecke
 - Feuerwehr
 - DGH Dorfgemeinschaftshaus
 - Jugendheim
 - Kindergarten
 - öffentliches Gebäude
 - Spielanlagen
- überörtlicher Verkehr**
- Überörtlicher Straßenverkehr u. örtl. Hauptverkehrszüge (§§ BauGB)
 - Bahnanlagen (§§ BauGB)
- Verkehrsrflächen**
- Öffentliche Parkfläche
 - Untergeordnete Verkehrsflächen
- Versorgungsanlagen, Ver- und Entsorgung**
- Versorgungsanlagen
 - Elektrizität
 - Abwasser
 - Abwasserbewerk
 - Regenrückhaltebecken
 - Wasserturm
- Versorgungs- u. Abwasserleitungen**
- Elektrische Freileitung
 - Schutzbereich Hochspannungsleitung
 - unterirdische Leitung, Hauptwasserleitung
 - unterirdische Leitung, Ferngasleitung
 - unterirdische Leitung, Fernölleitung
 - unterirdische Leitung, Hauptwasserleitung
- Grünflächen**
- Grünflächen
 - Parkanlage
 - Dauerkeingärten
- Art der baulichen Nutzung (continued)**
- Sportplatz
 - Spielplatz
 - Badeplatz, Freibad
 - Friedhof
 - Bolzplatz
 - Golfplatz
 - Grillplatz
 - Reitplatz
 - Schießstand
 - Schutzhütte
 - Tennisplatz
- Wasserflächen, Flächen für Wasserwirtschaft**
- Wasserflächen
 - Graben
- Land- u. Forstwirtschaft**
- landwirtschaftliche Flächen
 - Waldflächen
- Naturschutz**
- Umgrenzung Maßnahmen für Naturschutz (§§ BauGB)
 - Umgrenzung potenzieller Flächen für Maßnahmen für Naturschutz
- Sonstige Planzeichen**
- Grenze des räuml. Geltungsbereichs FNP (§§ BauGB)
 - Gemeindegrenze
 - Aussichtspunkt
- Integration Landschaftsplan**
- geplante Maßnahmen für den Naturschutz
- Nachrichtliche Darstellungen**
- Umgrenzung Wasserwirtschaft
 - Überschwemmungsgebiet
 - Wasserschutzgebiet allgemein
 - Umgrenzung Wasserrecht
 - Umgrenzung Schutzgebiete
 - Naturschutzgebiet
 - Landschaftsschutzgebiet
 - Naturdenkmal
- Kennzeichnungen**
- Mit umweltgefährdenden Stoffen belasteten Böden

Verbandsgemeinde Winnweiler		Karteninformationen Koordinatensystem: ETRS 1989 UTM Zone 32N Projektion: Transverse Mercator Datum: ETRS 1989 False Easting: 500.000.000,0 False Northing: 0,0000 Central Meridian: 9,0000 Scale Factor: 0,9996 Latitude Of Origin: 0,0000 Einheiten: Meter
 STADTPLANUNG LANDSCHAFTSPLANUNG Freie Stadtplaner PartGmbH Dipl. Ing. Reinhard Bachtler Dipl. Ing. Heiner Jakobs Roland Kettinger Dipl. Ing. Peter Riedel Dipl. Ing. Walter Ruppert	Bruchstraße 5 67655 Kaiserslautern Telefon 0631 / 361158 - 0 E-Mail buero@bbp-kl.de Web www.bbp-kl.de	
	Vorentwurf Flächennutzungsplan Maßstab 1:7.500 	
Imsbach		Blattgr. 420/297 Bearb. Ba / Rie / Be Gez. Be / Dö
Stand: 11/2020	Projekt-Nr. --	



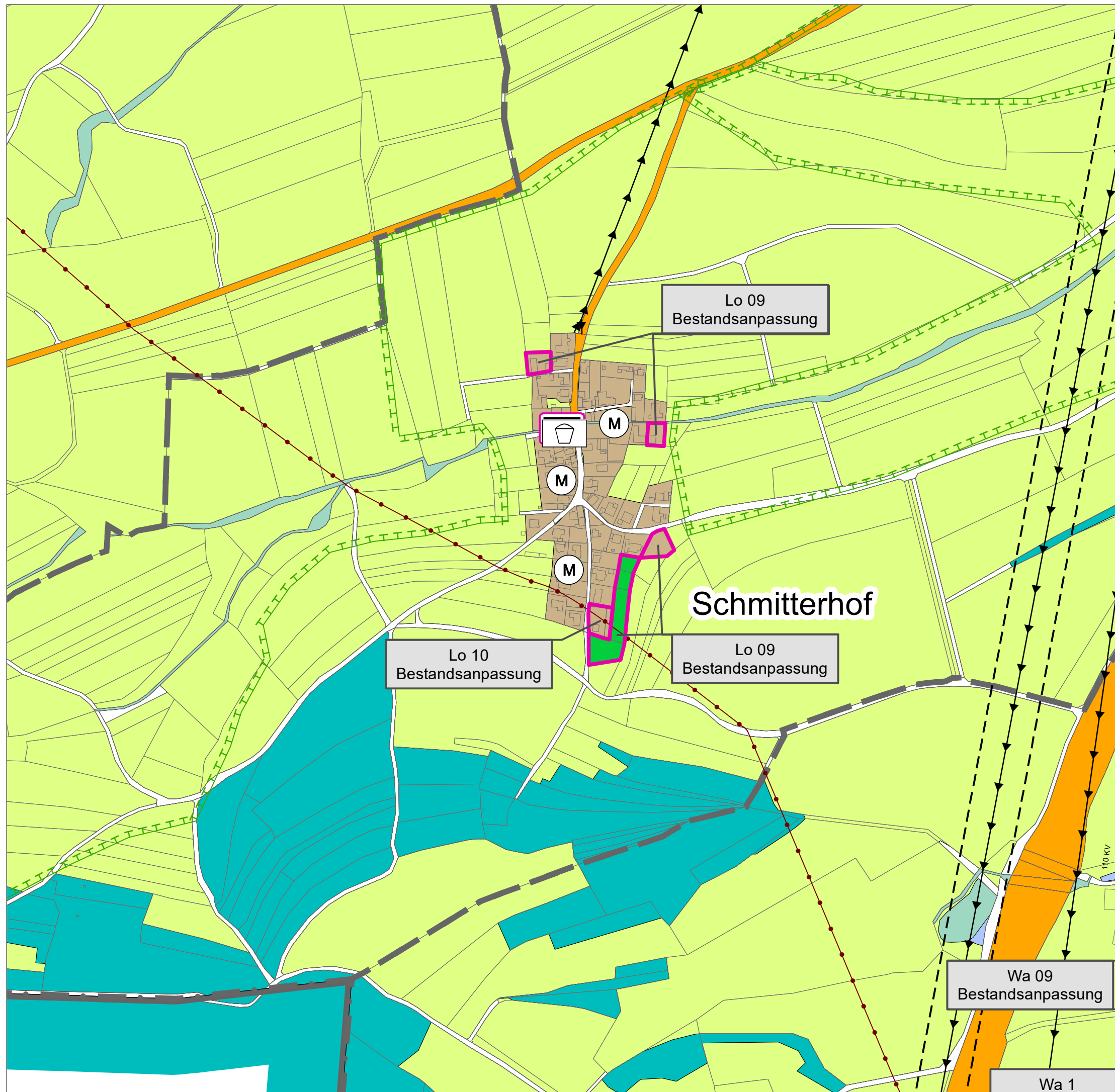
- Art der baulichen Nutzung**
- W Wohnbauflächen
 - M Gemischte Bauflächen
 - G Gewerbliche Bauflächen
 - S Sonderbauflächen (§ 1 Abs. 1 Nr. 4 BauNVO)
- Einrichtungen und Anlagen f. Gemeinbedarf**
- Flächen Gemeinbedarf
 - ⦿ Öffentliche Verwaltungen
 - ▲ Schule
 - ⦿ Kirchen und Gebäude kirchl. Zwecke
 - F Feuerwehr
 - DGH Dorfgemeinschaftshaus
 - J Jugendheim
 - K Kindergarten
 - ⦿ öffentliches Gebäude
 - S Spielanlagen
 - ⦿ Sportplatz
 - ⦿ Spielplatz
 - ⦿ Badeplatz, Freibad
 - ⦿ Friedhof
 - ⦿ Bolzplatz
 - ⦿ Golfplatz
 - ⦿ Grillplatz
 - RP Reitplatz
 - ⦿ Schießstand
 - ⦿ Schutzhütte
 - ⦿ Tennisplatz
- Wasserflächen, Flächen für Wasserwirtschaft**
- Wasserflächen
 - Graben
- Land- u. Forstwirtschaft**
- landwirtschaftliche Flächen
 - Waldflächen
- Naturschutz**
- Umgrenzung Maßnahmen für Naturschutz (§9 BauGB)
 - Umgrenzung potenzieller Flächen für Maßnahmen für Naturschutz
- Sonstige Planzeichen**
- Grenze des räuml. Geltungsbereichs FNP (§5 BauGB)
 - Gemeindegrenze
 - + Aussichtspunkt
- Integration Landschaftsplan**
- geplante Maßnahmen für den Naturschutz
- Nachrichtliche Darstellungen**
- Umgrenzung Wasserwirtschaft
 - U Überschwemmungsgebiet
 - WSG Wasserschutzgebiet allgemein
 - Umgrenzung Wasserrecht
 - Umgrenzung Schutzgebiete
 - N Naturschutzgebiet
 - L Landschaftsschutzgebiet
 - ND Naturdenkmal
- Kennzeichnungen**
- X Mit umweltgefährdenden Stoffen belasteten Böden
- Verkehrsrflächen**
- P Öffentliche Parkfläche
 - ⦿ Untergeordnete Verkehrsflächen
- Versorgungsanlagen, Ver- und Entsorgung**
- Versorgungsanlagen
 - ⦿ Elektrizität
 - ⦿ Abwasser
 - ⦿ Abwasserbewerk
 - RR Regenrückhaltebecken
 - ⦿ Wasserturm
- Versorgungs- u. Abwasserleitungen**
- Elektrische Freileitung
 - Schutzbereich Hochspannungsleitung
 - unterirdische Leitung, Hauptwasserleitung
 - unterirdische Leitung, Ferngasleitung
 - unterirdische Leitung, Fernölleitung
 - unterirdische Leitung, Hauptwasserleitung
- Grünflächen**
- Grünflächen
 - ⦿ Parkanlage
 - ⦿ Dauerkeingärten

<h2>Verbandsgemeinde Winnweiler</h2>		Karteninformationen <small>Koordinatensystem: ETRS 1989 UTM Zone 32N Projektion: Transverse Mercator Datum: ETRS 1989 False Easting: 500.000.000,0 False Northing: 0,0000 Central Meridian: 9,0000 Scale Factor: 0,9996 Latitude Of Origin: 0,0000 Einheiten: Meter</small>	
STADTPLANUNG LANDSCHAFTSPLANUNG <small>Freie Stadtplaner PartGmbH Dipl. Ing. Reinhard Bachtler Dipl. Ing. Heiner Jakobs Roland Kettinger Dipl. Ing. Peter Riedel Dipl. Ing. Walter Ruppert</small>		<small>Bruchstraße 5 67655 Kaiserslautern Telefon 0631 / 36159 - 0 E-Mail buero@bbp-kl.de Web www.bbp-kl.de</small>	
Vorentwurf Flächennutzungsplan		Maßstab 1:7.500 	
Imsbach, Golfplatz		Blattgr. 420/297	
Stand: 11/2020		Bearb. Ba / Rie / Be Gez. Be / Dö	
		Projekt-Nr. --	



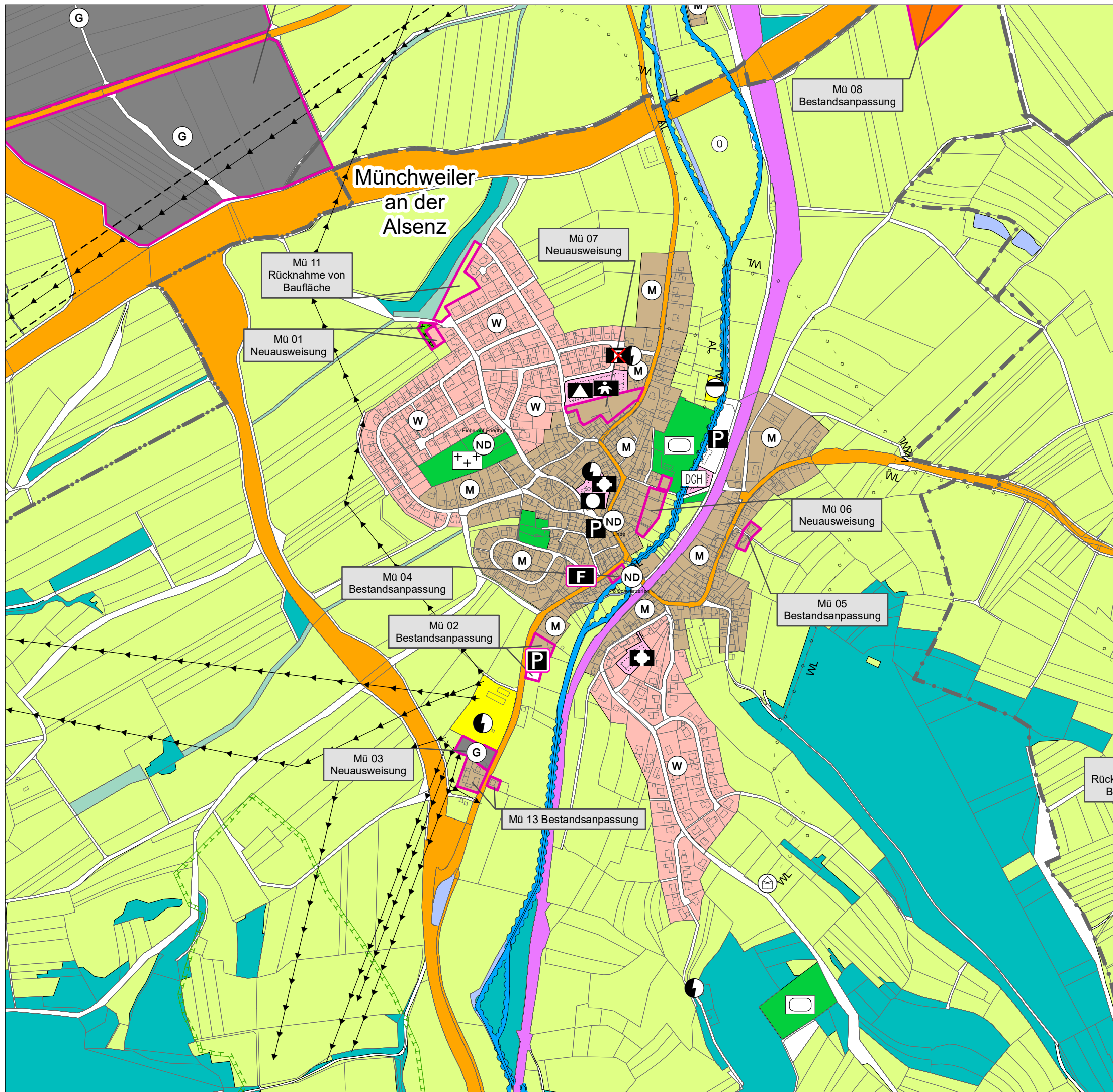
- Art der baulichen Nutzung**
- (W) Wohnbauflächen
 - (M) Gemischte Bauflächen
 - (G) Gewerbliche Bauflächen
 - (S) Sonderbauflächen (§ 1 Abs. 1 Nr. 4 BauNVO)
- Einrichtungen und Anlagen f. Gemeinbedarf**
- (P) Flächen Gemeinbedarf
 - (OV) Öffentliche Verwaltungen
 - (S) Schule
 - (K) Kirchen und Gebäude kirchl. Zwecke
 - (F) Feuerwehr
 - (DGH) Dorfgemeinschaftshaus
 - (J) Jugendheim
 - (KG) Kindergarten
 - (ÖG) öffentliches Gebäude
 - (SL) Spielanlagen
- überörtlicher Verkehr**
- (O) Überörtlicher Straßenverkehr u. örf. Hauptverkehrszüge (§5 BauGB)
 - (B) Bahnanlagen (§5 BauGB)
- Verkehrsräume**
- (P) Öffentliche Parkfläche
 - (UV) Untergeordnete Verkehrsflächen
- Versorgungsanlagen, Ver- und Entsorgung**
- (V) Versorgungsanlagen
 - (E) Elektrizität
 - (A) Abwasser
 - (AB) Abwasserbewerk
 - (RR) Regenrückhaltebecken
 - (W) Wasserturm
- Versorgungs- u. Abwasserleitungen**
- (EF) Elektrische Freileitung
 - (SH) Schutzbereich Hochspannungsleitung
 - (AL) unterirdische Leitung, Ferngasleitung
 - (UL) unterirdische Leitung, Fernölleitung
 - (WL) unterirdische Leitung, Hauptwasserleitung
- Grünflächen**
- (G) Grünflächen
 - (PA) Parkanlage
 - (DK) Dauerkleingärten
- Wasserflächen, Flächen für Wasserwirtschaft**
- (W) Wasserflächen
 - (G) Graben
- Land- u. Forstwirtschaft**
- (L) landwirtschaftliche Flächen
 - (W) Waldflächen
- Naturschutz**
- (M) Umgrenzung Maßnahmen für Naturschutz (§9 BauGB)
 - (P) Umgrenzung potenzieller Flächen für Maßnahmen für Naturschutz
- Sonstige Planzeichen**
- (G) Grenze des räuml. Geltungsbereichs FNP (§5 BauGB)
 - (E) Gemeindegrenze
 - (A) Aussichtspunkt
- Integration Landschaftsplan**
- (M) geplante Maßnahmen für den Naturschutz
- Nachrichtliche Darstellungen**
- (M) Umgrenzung Wasserwirtschaft
 - (U) Überschwemmungsgebiet
 - (WSG) Wasserschutzgebiet allgemein
 - (M) Umgrenzung Wasserrecht
 - (M) Umgrenzung Schutzgebiete
 - (N) Naturschutzgebiet
 - (L) Landschaftsschutzgebiet
 - (ND) Naturdenkmal
- Kennzeichnungen**
- (X) Mit umweltgefährdenden Stoffen belasteten Böden

Verbandsgemeinde Winnweiler		Karteninformationen Koordinatensystem: ETRS 1989 UTM Zone 32N Projektion: Transverse Mercator Datum: ETRS 1989 False Easting: 500.000.000,0 False Northing: 0,0000 Central Meridian: 9,0000 Scale Factor: 0,9996 Latitude Of Origin: 0,0000 Einheiten: Meter
STADTPLANUNG LANDSCHAFTSPLANUNG BBP Dipl. Ing. Reinhard Bachtler Dipl. Ing. Heiner Jakobs Roland Kettinger Dipl. Ing. Peter Riedel Dipl. Ing. Walter Ruppert	Freie Stadtplaner PartGmbH Bruchstraße 5 67655 Kaiserslautern Telefon 0631 / 36158 - 0 E-Mail buero@bbp-kl.de Web www.bbp-kl.de	
	Vorentwurf Flächennutzungsplan	
Lohnsfeld		Maßstab 1:7.500
		Blattgr. 420/297
Stand: 11/2020		Bearb. Ba / Rie / Be Gez. Be / Dö
		Projekt-Nr. --



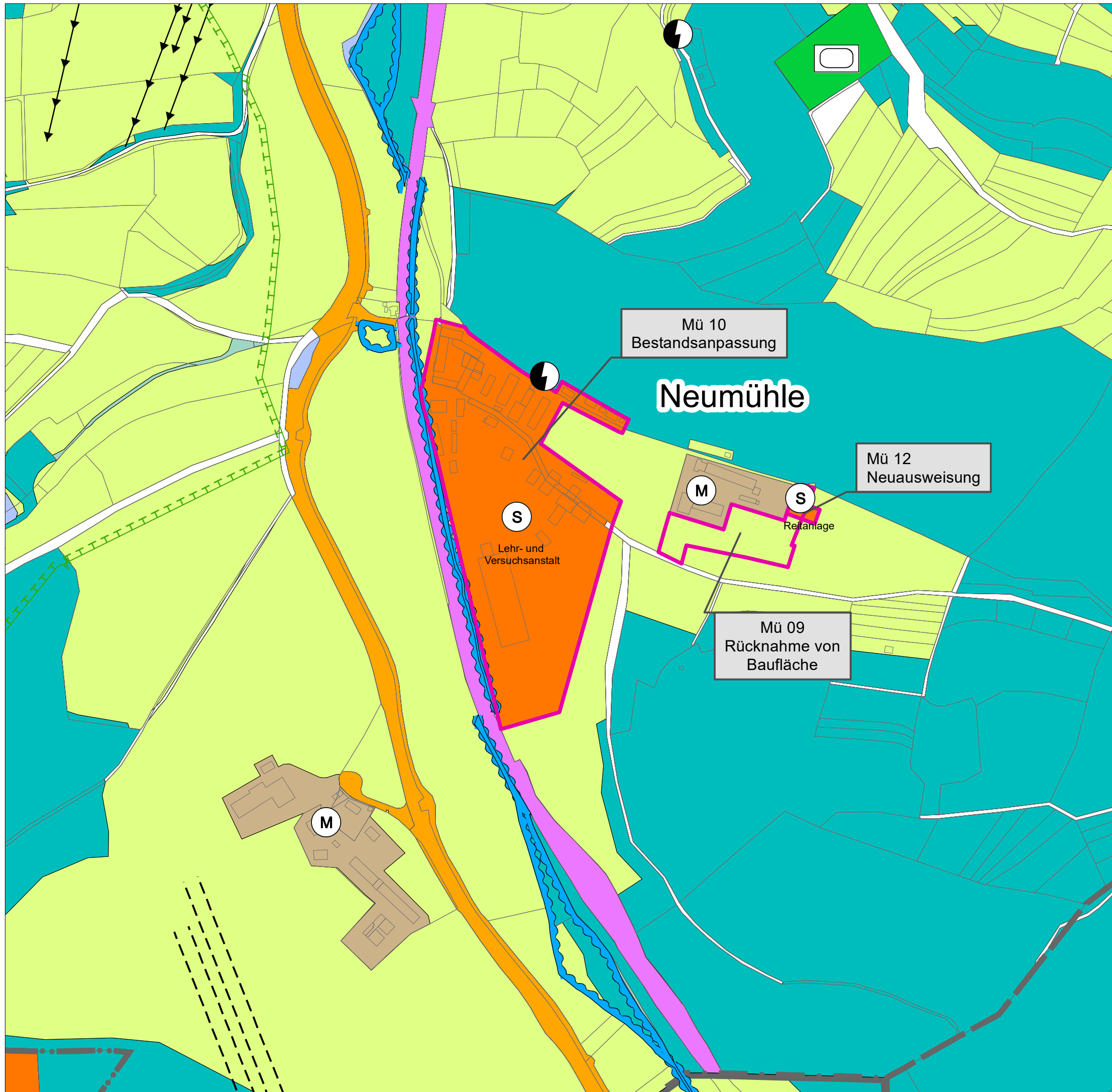
- Art der baulichen Nutzung**
- W Wohnbauflächen
 - M Gemischte Bauflächen
 - G Gewerbliche Bauflächen
 - S Sonderbauflächen (§ 1 Abs. 1 Nr. 4 BauNVO)
- Einrichtungen und Anlagen f. Gemeinbedarf**
- Flächen Gemeinbedarf
 - Öffentliche Verwaltungen
 - Schule
 - Kirchen und Gebäude kirchl. Zwecke
 - Feuerwehr
 - DGH Dorfgemeinschaftshaus
 - Jugendheim
 - Kindergarten
 - öffentliches Gebäude
 - Spielanlagen
- überörtlicher Verkehr**
- Überörtlicher Straßenverkehr u. öff. Hauptverkehrszüge (§§ BauGB)
 - Bahnanlagen (§§ BauGB)
- Verkehrsrflächen**
- Öffentliche Parkfläche
 - Untergeordnete Verkehrsflächen
- Versorgungsanlagen, Ver- und Entsorgung**
- Versorgungsanlagen
 - Elektrizität
 - Abwasser
 - Abwasserbecken
 - Regenrückhaltebecken
 - Wasserturm
- Versorgungs- u. Abwasserleitungen**
- Elektrische Freileitung
 - Schutzbereich Hochspannungsleitung
 - unterirdische Leitung, Hauptwasserleitung
 - AL unterirdische Leitung, Ferngasleitung
 - unterirdische Leitung, Fernölleitung
 - unterirdische Leitung, Hauptwasserleitung
- Grünflächen**
- Grünflächen
 - Parkanlage
 - Dauerkeingärten
- Art der baulichen Nutzung (continued)**
- Sportplatz
 - Spielplatz
 - Badeplatz, Freibad
 - Friedhof
 - Bolzplatz
 - Golfplatz
 - Grillplatz
 - Reitplatz
 - Schießstand
 - Schutzhütte
 - Tennisplatz
- Wasserflächen, Flächen für Wasserwirtschaft**
- Wasserflächen
 - Graben
- Land- u. Forstwirtschaft**
- landwirtschaftliche Flächen
 - Waldflächen
- Naturschutz**
- Umgrenzung Maßnahmen für Naturschutz (§§ BauGB)
 - Umgrenzung potenzieller Flächen für Maßnahmen für Naturschutz
- Sonstige Planzeichen**
- Grenze des räuml. Geltungsbereichs FNP (§§ BauGB)
 - Gemeindegrenze
 - Aussichtspunkt
- Integration Landschaftsplan**
- geplante Maßnahmen für den Naturschutz
- Nachrichtliche Darstellungen**
- Umgrenzung Wasserwirtschaft
 - Überschwemmungsgebiet
 - WSG Wasserschutzgebiet allgemein
 - Umgrenzung Wasserrecht
 - Umgrenzung Schutzgebiete
 - Naturschutzgebiet
 - Landschaftsschutzgebiet
 - Naturdenkmal
- Kennzeichnungen**
- Mit umweltgefährdenden Stoffen belasteten Böden

Verbandsgemeinde Winnweiler		Karteninformationen Koordinatensystem: ETRS 1989 UTM Zone 32N Projektion: Transverse Mercator Datum: ETRS 1989 False Easting: 500.000.000,0 False Northing: 0,0000 Central Meridian: 9,0000 Scale Factor: 0,9996 Latitude Of Origin: 0,0000 Einheiten: Meter
STADTPLANUNG LANDSCHAFTSPLANUNG Freie Stadtplaner PartGmbH Dipl.-Ing. Reinhard Bachtler Dipl.-Ing. Heiner Jakobs Roland Kettinger Dipl.-Ing. Peter Riedel Dipl.-Ing. Walter Ruppert	Bruchstraße 5 67655 Kaiserslautern Telefon 0631 / 36158 - 0 E-Mail buero@bbp-kl.de Web www.bbp-kl.de	Maßstab 1:5.000
		Vorentwurf Flächennutzungsplan
Lohnsfeld, Schmitterhof		Bearb. Ba / Rie / Be
		Gez. Be / Dö
Stand: 11/2020		Projekt-Nr. --



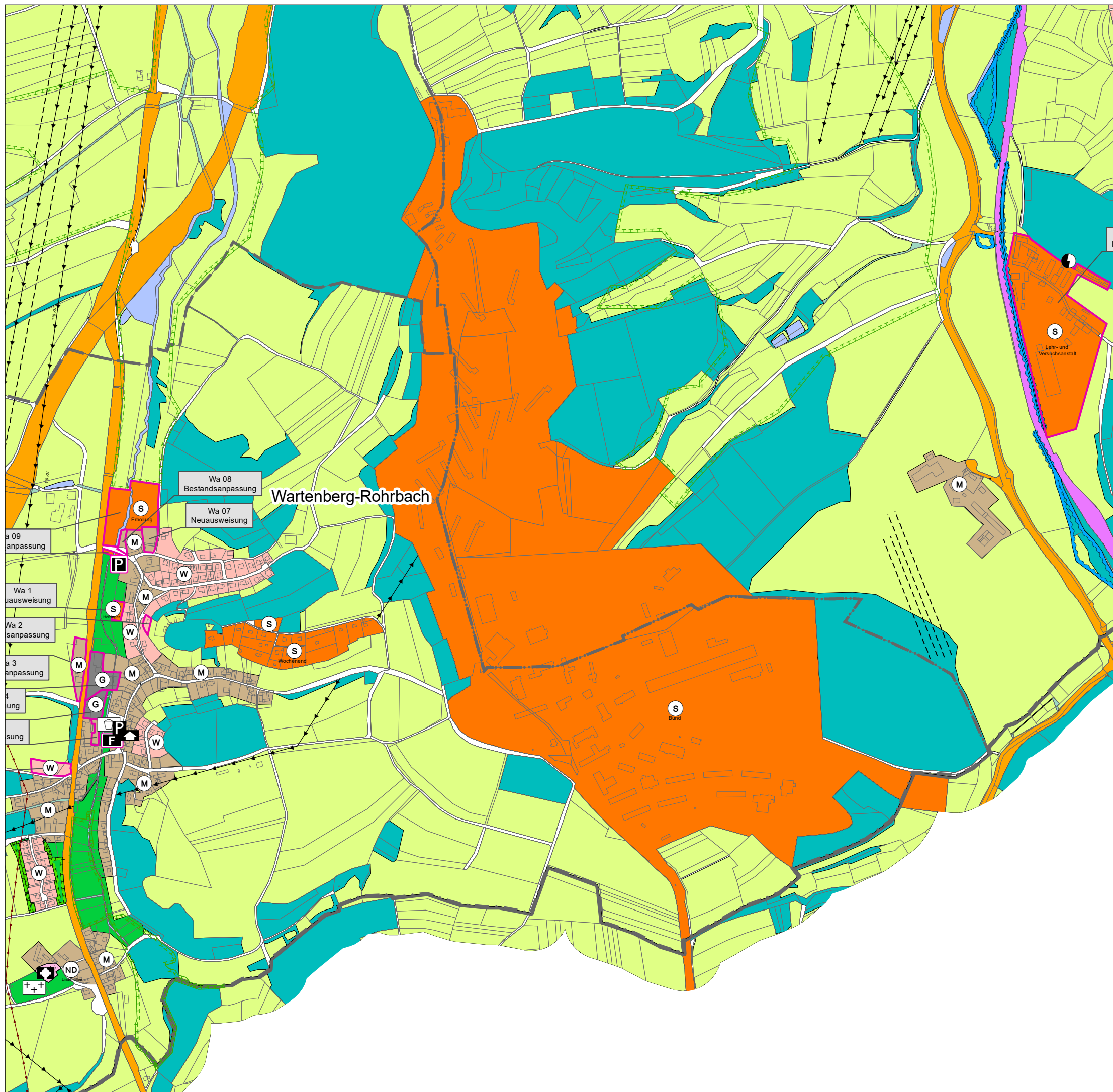
- Art der baulichen Nutzung**
- W Wohnbauflächen
 - M Gemischte Bauflächen
 - G Gewerbliche Bauflächen
 - S Sonderbauflächen (§ 1 Abs. 1 Nr. 4 BauNVO)
- Einrichtungen und Anlagen f. Gemeinbedarf**
- Flächen Gemeinbedarf
 - Öffentliche Verwaltungen
 - Schule
 - Kirchen und Gebäude kirchl. Zwecke
 - Feuerwehr
 - DGH Dorfgemeinschaftshaus
 - Jugendheim
 - Kindergarten
 - öffentliches Gebäude
 - Spielanlagen
- überörtlicher Verkehr**
- Überörtlicher Straßenverkehr u. öf. Hauptverkehrszüge (§5 BauGB)
 - Bahnanlagen (§5 BauGB)
- Verkehrsräume**
- Öffentliche Parkfläche
 - Untergeordnete Verkehrsflächen
- Versorgungsanlagen, Ver- und Entsorgung**
- Versorgungsanlagen
 - Elektrizität
 - Abwasser
 - Abwasserbewerk
 - Regenrückhaltebecken
 - Wasserturm
- Versorgungs- u. Abwasserleitungen**
- Elektrische Freileitung
 - Schutzbereich Hochspannungsleitung
 - unterirdische Leitung, Hauptwasserleitung
 - unterirdische Leitung, Ferngasleitung
 - unterirdische Leitung, Fernölleitung
 - unterirdische Leitung, Hauptwasserleitung
- Grünflächen**
- Grünflächen
 - Parkanlage
 - Dauerkeingärten
- Art der baulichen Nutzung (continued)**
- Sportplatz
 - Spielplatz
 - Badeplatz, Freibad
 - Friedhof
 - Bolzplatz
 - Golfplatz
 - Grillplatz
 - Reitplatz
 - Schießstand
 - Schulhütte
 - Tennisplatz
- Wasserflächen, Flächen für Wasserwirtschaft**
- Wasserflächen
 - Graben
- Land- u. Forstwirtschaft**
- landwirtschaftliche Flächen
 - Waldflächen
- Naturschutz**
- Umgrenzung Maßnahmen für Naturschutz (§9 BauGB)
 - Umgrenzung potenzieller Flächen für Maßnahmen für Naturschutz
- Sonstige Planzeichen**
- Grenze des räuml. Geltungsbereichs FNP (§5 BauGB)
 - Gemeindegrenze
 - Aussichtspunkt
- Integration Landschaftsplan**
- geplante Maßnahmen für den Naturschutz
- Nachrichtliche Darstellungen**
- Umgrenzung Wasserwirtschaft
 - Überschwemmungsgebiet
 - Wasserschutzgebiet allgemein
 - Umgrenzung Wasserrecht
 - Umgrenzung Schutzgebiete
 - Naturschutzgebiet
 - Landschaftsschutzgebiet
 - Naturdenkmal
- Kennzeichnungen**
- Mit umweltgefährdenden Stoffen belasteten Böden

Verbandsgemeinde Winnweiler		Karteninformationen Koordinatensystem: ETRS 1989 UTM Zone 32N Projektion: Transverse Mercator Datum: ETRS 1989 False Easting: 500.000.000 False Northing: 0.0000 Central Meridian: 9.0000 Scale Factor: 0,9996 Latitude Of Origin: 0.0000 Einheiten: Meter
STADTPLANUNG LANDSCHAFTSPLANUNG Freie Stadtplaner PartGmbH Dipl.-Ing. Reinhard Bachtler Dipl.-Ing. Heiner Jakobs Roland Kettinger Dipl.-Ing. Peter Riedel Dipl.-Ing. Walter Ruppert	Bruchstraße 5 67655 Kaiserslautern Telefon 0631 / 361158 - 0 E-Mail buero@bbp-kl.de Web www.bbp-kl.de	
	Vorentwurf Flächennutzungsplan Maßstab 1:7.500 	
Münchweiler		Blattgr. 420/297 Bearb. Ba / Rie / Be Gez. Be / Dö
Stand: 11/2020	Projekt-Nr. --	



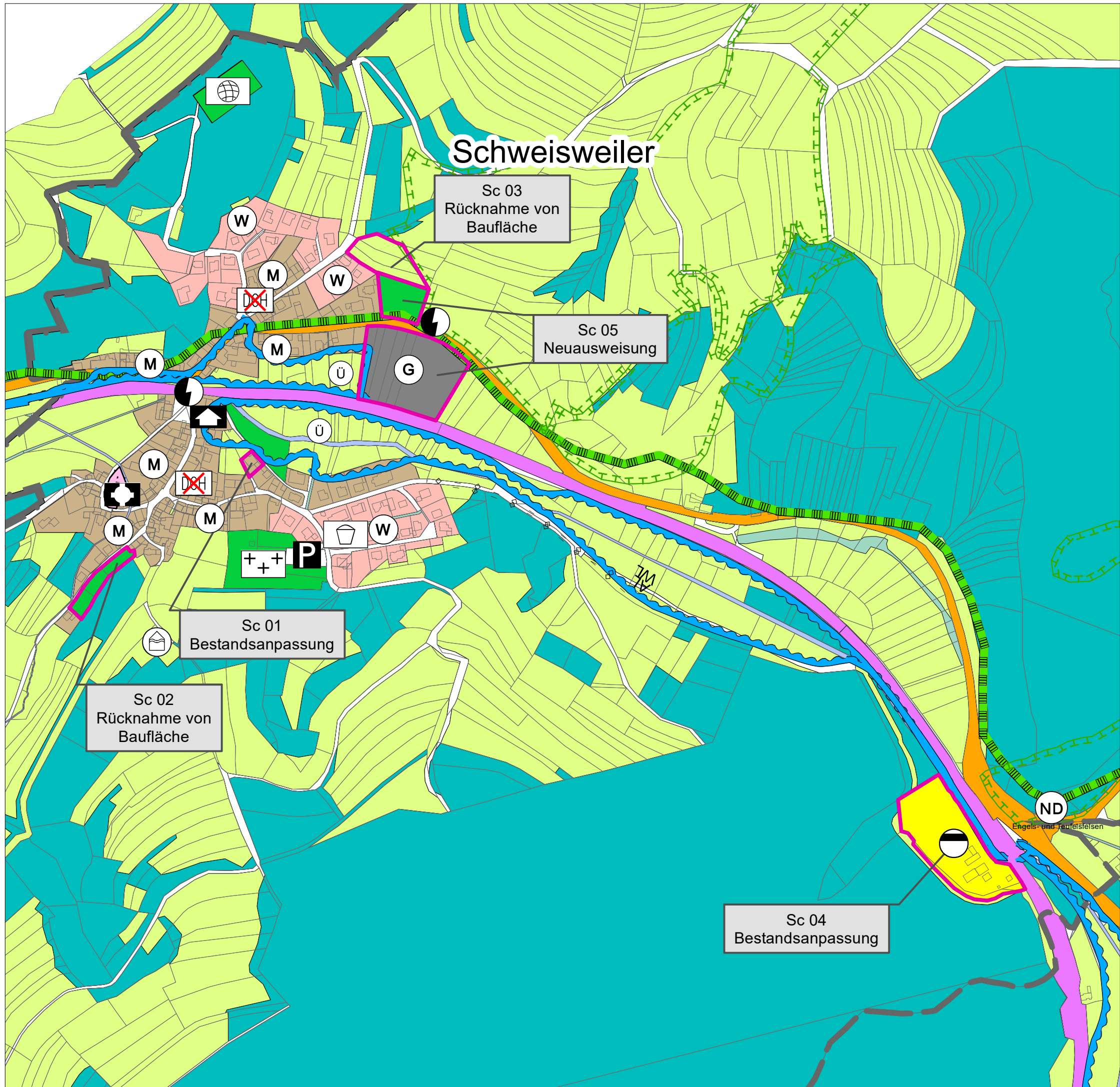
- Art der baulichen Nutzung**
- W Wohnbauflächen
 - M Gemischte Bauflächen
 - G Gewerbliche Bauflächen
 - S Sonderbauflächen (§ 1 Abs. 1 Nr. 4 BauNVO)
- Einrichtungen und Anlagen f. Gemeinbedarf**
- Flächen Gemeinbedarf
 - Öffentliche Verwaltungen
 - ▲ Schule
 - ⛪ Kirchen und Gebäude kirchl. Zwecke
 - F Feuerwehr
 - DCH Dorfgemeinschaftshaus
 - J Jugendheim
 - K Kindergarten
 - H öffentliches Gebäude
 - S Spielanlagen
 - S Sportplatz
 - S Spielplatz
 - W Badeplatz, Freibad
 - + Friedhof
 - G Bolzplatz
 - G Golfplatz
 - G Grillplatz
 - RP Reitplatz
 - S Schießstand
 - H Schutzhütte
 - T Tennisplatz
- Wasserflächen, Flächen für Wasserwirtschaft**
- Wasserflächen
 - Gräben
- Land- u. Forstwirtschaft**
- landwirtschaftliche Flächen
 - Waldflächen
- Naturschutz**
- Umgrenzung Maßnahmen für Naturschutz (§9 BauGB)
 - Umgrenzung potenzieller Flächen für Maßnahmen für Naturschutz
- Sonstige Planzeichen**
- Grenze des räuml. Geltungsbereichs FNP (§5 BauGB)
 - Gemeindegrenze
 - + Aussichtspunkt
- Integration Landschaftsplan**
- geplante Maßnahmen für den Naturschutz
- Nachrichtliche Darstellungen**
- Umgrenzung Wasserwirtschaft
 - U Überschwemmungsgebiet
 - WSG Wasserschutzgebiet allgemein
 - Umgrenzung Wasserrecht
 - Umgrenzung Schutzgebiete
 - N Naturschutzgebiet
 - L Landschaftsschutzgebiet
 - ND Naturdenkmal
- Kennzeichnungen**
- X Mit umweltgefährdenden Stoffen belasteten Böden
- überörtlicher Verkehr**
- Überörtlicher Straßenverkehr u. örtl. Hauptverkehrszüge (§5 BauGB)
 - Bahnanlagen (§5 BauGB)
- Verkehrsrflächen**
- P Öffentliche Parkfläche
 - Untergeordnete Verkehrsflächen
- Versorgungsanlagen, Ver- und Entsorgung**
- Versorgungsanlagen
 - Elektrizität
 - Abwasser
 - Abwasserbewerk
 - RR Regenrückhaltebecken
 - W Wasserturm
- Versorgungs- u. Abwasserleitungen**
- Elektrische Freileitung
 - Schutzbereich Hochspannungsleitung
 - unterirdische Leitung, Hauptwasserleitung
 - unterirdische Leitung, Ferngasleitung
 - unterirdische Leitung, Fernölleitung
 - unterirdische Leitung, Hauptwasserleitung
- AL**
- unterirdische Leitung, Hauptwasserleitung
 - unterirdische Leitung, Ferngasleitung
 - unterirdische Leitung, Fernölleitung
 - unterirdische Leitung, Hauptwasserleitung
- WV**
- unterirdische Leitung, Hauptwasserleitung
- Grünflächen**
- Grünflächen
 - P Parkanlage
 - P Dauerkeingärten

<h2>Verbandsgemeinde Winnweiler</h2>		Karteninformationen <small>Koordinatensystem: ETRS 1989 UTM Zone 32N Projektion: Transverse Mercator Datum: ETRS 1989 False Easting: 500.000.0000 False Northing: 0.0000 Central Meridian: 9.0000 Scale Factor: 0,9996 Latitude Of Origin: 0.0000 Einheiten: Meter</small>	
STADTPLANUNG LANDSCHAFTSPLANUNG Freie Stadtplaner PartGmbH <small>Dipl. Ing. Reinhard Bachtler Bruchstraße 5 Dipl. Ing. Heiner Jakobs 67655 Kaiserslautern Roland Kettinger Telefon 0631 / 36158 - 0 Dipl. Ing. Peter Riedel E-Mail buero@bbp-kl.de Dipl. Ing. Walter Ruppert Web www.bbp-kl.de</small>		Vorentwurf Flächennutzungsplan	
		Maßstab 1:5.000 Blattgr. 420/297	
Münchweiler, Neumühle		Bearb. Ba / Rie / Be Gez. Be / Dö	
Stand: 11/2020			Projekt-Nr. --



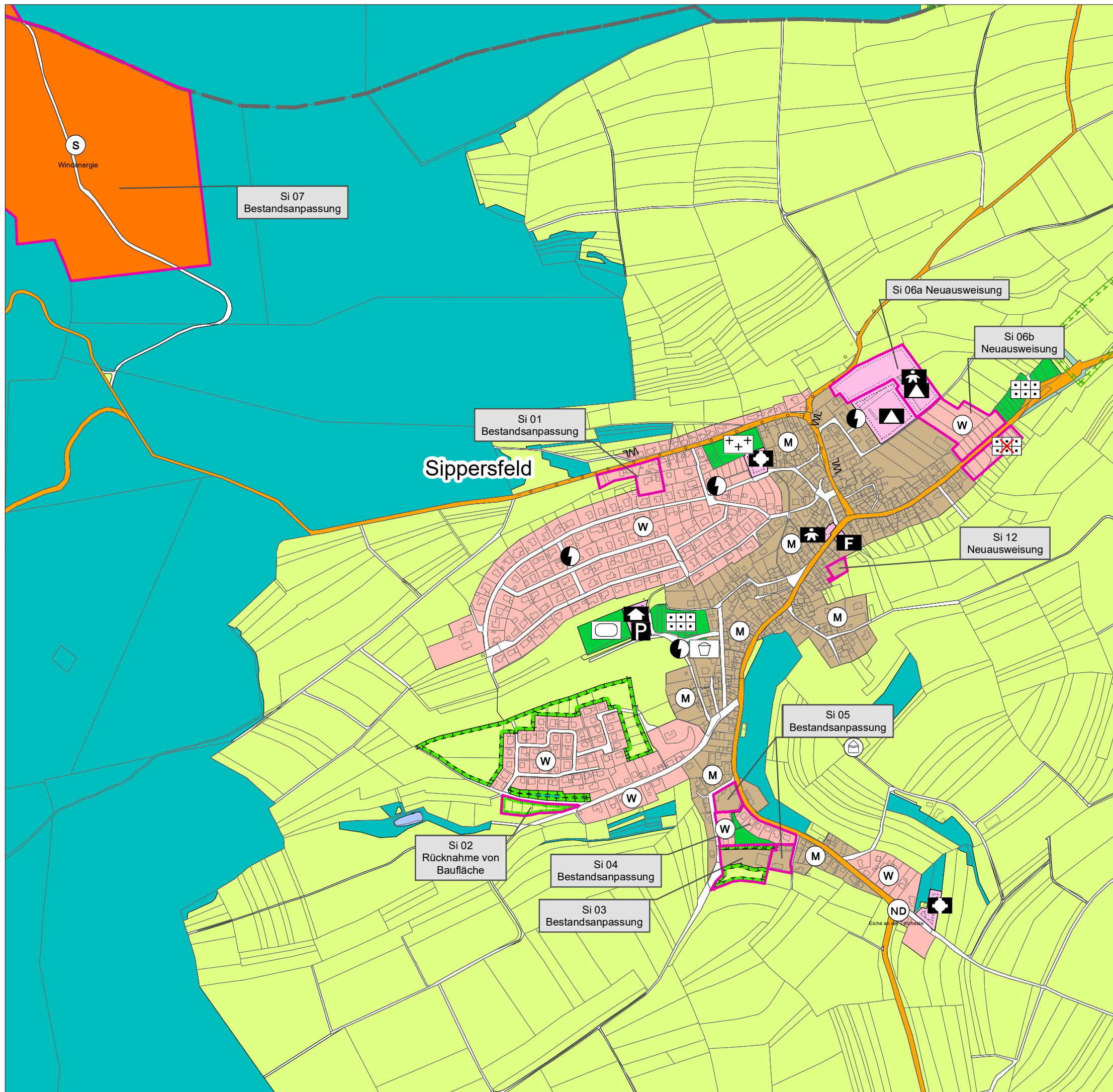
- Art der baulichen Nutzung**
- W Wohnbauflächen
 - M Gemischte Bauflächen
 - G Gewerbliche Bauflächen
 - S Sonderbauflächen (§ 1 Abs. 1 Nr. 4 BauNVO)
- Einrichtungen und Anlagen f. Gemeinbedarf**
- Flächen Gemeinbedarf
 - Öffentliche Verwaltungen
 - Schule
 - Kirchen und Gebäude kirchl. Zwecke
 - Feuerwehr
 - DGH Dorfgemeinschaftshaus
 - Jugendheim
 - Kindergarten
 - öffentliches Gebäude
 - Spielanlagen
- überörtlicher Verkehr**
- Überörtlicher Straßenverkehr u. öf. Hauptverkehrszüge (§§ BauGB)
 - Bahnanlagen (§§ BauGB)
- Verkehrsräume**
- Öffentliche Parkfläche
 - Untergeordnete Verkehrsflächen
- Versorgungsanlagen, Ver- und Entsorgung**
- Versorgungsanlagen
 - Elektrizität
 - Abwasser
 - Abwasserbewerk
 - Regenrückhaltebecken
 - Wasserturm
- Versorgungs- u. Abwasserleitungen**
- Elektrische Freileitung
 - Schutzbereich Hochspannungsleitung
 - unterirdische Leitung, Hauptwasserleitung
 - unterirdische Leitung, Ferngasleitung
 - unterirdische Leitung, Fernölleitung
 - unterirdische Leitung, Hauptwasserleitung
- Grünflächen**
- Grünflächen
 - Parkanlage
 - Dauerkeingärten
- Wasserflächen, Flächen für Wasserwirtschaft**
- Wasserflächen
 - Graben
- Land- u. Forstwirtschaft**
- landwirtschaftliche Flächen
 - Waldflächen
- Naturschutz**
- Umgrenzung Maßnahmen für Naturschutz (§§ BauGB)
 - Umgrenzung potenzieller Flächen für Maßnahmen für Naturschutz
- Sonstige Planzeichen**
- Grenze des räuml. Geltungsbereichs FNP (§§ BauGB)
 - Gemeindegrenze
 - Aussichtspunkt
- Integration Landschaftsplan**
- geplante Maßnahmen für den Naturschutz
- Nachrichtliche Darstellungen**
- Umgrenzung Wasserwirtschaft
 - Überschwemmungsgebiet
 - Wasserschutzgebiet allgemein
 - Umgrenzung Wasserrecht
 - Umgrenzung Schutzgebiete
 - Naturschutzgebiet
 - Landschaftsschutzgebiet
 - Naturdenkmal
- Kennzeichnungen**
- Mit umweltgefährdenden Stoffen belasteten Böden

Verbandsgemeinde Winnweiler		Karteninformationen Koordinatensystem: ETRS 1989 UTM Zone 32N Projektion: Transverse Mercator Datum: ETRS 1989 False Easting: 500.000.0000 False Northing: 0.0000 Central Meridian: 9.0000 Scale Factor: 0,9996 Latitude Of Origin: 0.0000 Einheiten: Meter
 STADTPLANUNG LANDSCHAFTSPLANUNG Freie Stadtplaner PartGmbH Dipl. Ing. Reinhard Bachtler Dipl. Ing. Heiner Jakobs Roland Kettinger Dipl. Ing. Peter Riedel Dipl. Ing. Walter Ruppert	Bruchstraße 5 67655 Kaiserslautern Telefon 0631 / 36158 - 0 E-Mail buero@bbp-kl.de Web www.bbp-kl.de	
	Vorentwurf Flächennutzungsplan	Maßstab 1:10.000 
Münchweiler/ Wartenberg-Rohrbach	Bearb. Ba / Rie / Be	Blattgr. 420/297
Stand: 11/2020	Gez. Be / Dö	Projekt-Nr. --



- Art der baulichen Nutzung**
- W Wohnbauflächen
 - M Gemischte Bauflächen
 - G Gewerbliche Bauflächen
 - S Sonderbauflächen (§ 1 Abs. 1 Nr. 4 BauNVO)
- Einrichtungen und Anlagen f. Gemeinbedarf**
- + Flächen Gemeinbedarf
 - ⦿ Öffentliche Verwaltungen
 - ▲ Schule
 - ⛪ Kirchen und Gebäude kirchl. Zwecke
 - F Feuerwehr
 - DGH Dorfgemeinschaftshaus
 - J Jugendheim
 - K Kindergarten
 - H öffentliches Gebäude
 - S Spielanlagen
 - ⚽ Sportplatz
 - ⚾ Spielplatz
 - 🏊 Badeplatz, Freibad
 - ⚰ Friedhof
 - ⚽ Bolzplatz
 - ⌂ Golfplatz
 - ⌂ Grillplatz
 - RP Reitplatz
 - ⌂ Schießstand
 - ⌂ Schutzhütte
 - ⌂ Tennisplatz
- Wasserflächen, Flächen für Wasserwirtschaft**
- Wasserflächen
 - Graben
- Land- u. Forstwirtschaft**
- landwirtschaftliche Flächen
 - Waldflächen
- Naturschutz**
- Umgrenzung Maßnahmen für Naturschutz (§§ BauGB)
 - Umgrenzung potenzieller Flächen für Maßnahmen für Naturschutz
- Sonstige Planzeichen**
- Grenze des räuml. Geltungsbereichs FNP (§§ BauGB)
 - Gemeindegrenze
 - + Aussichtspunkt
- Integration Landschaftsplan**
- geplante Maßnahmen für den Naturschutz
- Nachrichtliche Darstellungen**
- Umgrenzung Wasserwirtschaft
 - U Überschwemmungsgebiet
 - WSG Wasserschutzgebiet allgemein
 - Umgrenzung Wasserrecht
 - Umgrenzung Schutzgebiete
 - N Naturschutzgebiet
 - L Landschaftsschutzgebiet
 - ND Naturdenkmal
- Versorgungsanlagen, Ver- und Entsorgung**
- Versorgungsanlagen
 - ⚡ Elektrizität
 - ⚡ Abwasser
 - ⚡ Abwasserbeiwerk
 - RR Regenrückhaltebecken
 - W Wasserturm
 - Elektrische Freileitung
 - Schutzbereich Hochspannungsleitung
 - unterirdische Leitung, Hauptwasserleitung
 - unterirdische Leitung, Ferngasleitung
 - unterirdische Leitung, Fernölleitung
 - unterirdische Leitung, Hauptwasserleitung
- Versorgungs- u. Abwasserleitungen**
- AL**
- WL**
- Grünflächen**
- Grünflächen
 - ⦿ Parkanlage
 - ⦿ Dauerkeingärten
- Kennzeichnungen**
- X Mit umweltgefährdenden Stoffen belasteten Böden

Verbandsgemeinde Winnweiler		Karteninformationen <small>Koordinatensystem: ETRS 1989 UTM Zone 32N Projektion: Transverse Mercator Datum: ETRS 1989 False Easting: 500.000.000,0 False Northing: 0,0000 Central Meridian: 9,0000 Scale Factor: 0,9996 Latitude Of Origin: 0,0000 Einheiten: Meter</small>	
STADTPLANUNG LANDSCHAFTSPLANUNG <small>Freie Stadtplaner PartGmbH Dipl. Ing. Reinhard Bachtler Dipl. Ing. Heiner Jakobs Roland Kettinger Dipl. Ing. Peter Riedel Dipl. Ing. Walter Ruppert</small>		<small>Bruchstraße 5 67655 Kaiserslautern Telefon 0631 / 361158 - 0 E-Mail buero@bbp-kl.de Web www.bbp-kl.de</small>	
Vorentwurf Flächennutzungsplan		Maßstab 1:5.000	
Schweisweiler		Blattgr. 420/297	Bearb. Ba / Rie / Be Gez. Be / Dö
Stand: 11/2020		Projekt-Nr. --	



Art der baulichen Nutzung

- W Wohnbauflächen
- M Gemischte Bauflächen
- G Gewerbliche Bauflächen
- S Sonderbauflächen (§ 1 Abs. 1 Nr. 4 BauNVO)

Einrichtungen und Anlagen f. Gemeinbedarf

- Flächen Gemeinbedarf
- Öffentliche Verwaltungen
- Schule
- Kirchen und Gebäude kirchl. Zwecke
- Feuerwehr
- DGH Dorfgemeinschaftshaus
- Jugendheim
- Kindergarten
- öffentliches Gebäude
- Spielanlagen

überörtlicher Verkehr

- Überörtlicher Straßenverkehr u. öf. Hauptverkehrswege (§5 BauGB)
- Bahnanlagen (§5 BauGB)

Verkehrsräume

- Öffentliche Parkfläche
- Untergeordnete Verkehrsflächen

Versorgungsanlagen, Ver- und Entsorgung

- Versorgungsanlagen
- Elektrizität
- Abwasser
- Abwasserbewerk
- Regenrückhaltebecken
- Wasserturm

Versorgungs- u. Abwasserleitungen

- Elektrische Freileitung
- Schutzbereich Hochspannungsleitung
- unterirdische Leitung, Hauptwasserleitung
- unterirdische Leitung, Ferngasleitung
- unterirdische Leitung, Fernölleitung
- unterirdische Leitung, Hauptwasserleitung

Grünflächen

- Grünflächen
- Parkanlage
- Dauerkeingärten

Art der baulichen Nutzung (continued)

- Sportplatz
- Spielplatz
- Badeplatz, Freibad
- Friedhof
- Bolzplatz
- Golfplatz
- Grillplatz
- Reitplatz
- Schießstand
- Schulhütte
- Tennisplatz

Wasserflächen, Flächen für Wasserwirtschaft

- Wasserflächen
- Graben

Land- u. Forstwirtschaft

- landwirtschaftliche Flächen
- Waldflächen

Naturschutz

- Umgrenzung Maßnahmen für Naturschutz (§9 BauGB)
- Umgrenzung potenzieller Flächen für Maßnahmen für Naturschutz

Sonstige Planzeichen

- Grenze des räuml. Geltungsbereichs FNP (§5 BauGB)
- Gemeindegrenze
- Aussichtspunkt

Integration Landschaftsplan

- geplante Maßnahmen für den Naturschutz

Nachrichtliche Darstellungen

- Umgrenzung Wasserwirtschaft
- Überschwemmungsgebiet
- Wasserschutzgebiet allgemein
- Umgrenzung Wasserrecht
- Umgrenzung Schutzgebiete
- Naturschutzgebiet
- Landschaftsschutzgebiet
- Naturdenkmal

Kennzeichnungen

- Mit umweltgefährdenden Stoffen belasteten Böden

Verbandsgemeinde Winnweiler		Karteninformationen Koordinatensystem: ETRS 1989 UTM Zone 32N Projektion: Transverse Mercator Datum: ETRS 1989 False Easting: 500.000.000,0 False Northing: 0,0000 Central Meridian: 9,0000 Scale Factor: 0,9996 Latitude Of Origin: 0,0000 Einheiten: Meter
STADTPLANUNG LANDSCHAFTSPLANUNG Freie Stadtplaner PartGmbH Dipl. Ing. Reinhard Bachtler Dipl. Ing. Heiner Jakobs Roland Kettinger Dipl. Ing. Peter Riedel Dipl. Ing. Walter Ruppert	Bruchstraße 5 67655 Kaiserslautern Telefon 0631 / 36158 - 0 E-Mail buero@bbp-kl.de Web www.bbp-kl.de	
	Vorentwurf Flächennutzungsplan Maßstab 1:7.500 	
Sippersfeld		Blattgr. 420/297 Bearb. Ba / Rie / Be Gez. Be / Dö
Stand: 11/2020	Projekt-Nr. --	



Art der baulichen Nutzung

- W Wohnbauflächen
- M Gemischte Bauflächen
- G Gewerbliche Bauflächen
- S Sonderbauflächen (§ 1 Abs. 1 Nr. 4 BauNVO)

Einrichtungen und Anlagen f. Gemeinbedarf

- Flächen Gemeinbedarf
- Öffentliche Verwaltungen
- Schule
- Kirchen und Gebäude kirchl. Zwecke
- Feuerwehr
- DGH Dorfgemeinschaftshaus
- Jugendheim
- Kindergarten
- öffentliches Gebäude
- Spielanlagen

überörtlicher Verkehr

- Überörtlicher Straßenverkehr u. örtl. Hauptverkehrszüge (§§ BauGB)
- Bahnanlagen (§§ BauGB)

Verkehrsräume

- P Öffentliche Parkfläche
- Untergeordnete Verkehrsflächen

Versorgungsanlagen, Ver- und Entsorgung

- Versorgungsanlagen
- Elektrizität
- Abwasser
- Abwasserbewerk
- Regenrückhaltebecken
- Wasserturm

Versorgungs- u. Abwasserleitungen

- Elektrische Freileitung
- Schutzbereich Hochspannungsleitung
- unterirdische Leitung, Hauptwasserleitung
- unterirdische Leitung, Ferngasleitung
- unterirdische Leitung, Fernölleitung
- unterirdische Leitung, Hauptwasserleitung

AL

- unterirdische Leitung, Hauptwasserleitung
- unterirdische Leitung, Ferngasleitung
- unterirdische Leitung, Fernölleitung
- unterirdische Leitung, Hauptwasserleitung

WV

- Grünflächen
- Parkanlage
- Dauerkleingärten

Art der baulichen Nutzung (continued)

- Sportplatz
- Spielplatz
- Badeplatz, Freibad
- Friedhof
- Bolzplatz
- Golfplatz
- Grillplatz
- Reitplatz
- Schießstand
- Schutzhütte
- Tennisplatz

Wasserflächen, Flächen für Wasserwirtschaft

- Wasserflächen
- Graben

Land- u. Forstwirtschaft

- landwirtschaftliche Flächen
- Waldflächen

Naturschutz

- Umgrenzung Maßnahmen für Naturschutz (§§ BauGB)
- Umgrenzung potenzieller Flächen für Maßnahmen für Naturschutz

Sonstige Planzeichen

- Grenze des räuml. Geltungsbereichs FNP (§§ BauGB)
- Gemeindegrenze
- Aussichtspunkt

Integration Landschaftsplan

- geplante Maßnahmen für den Naturschutz

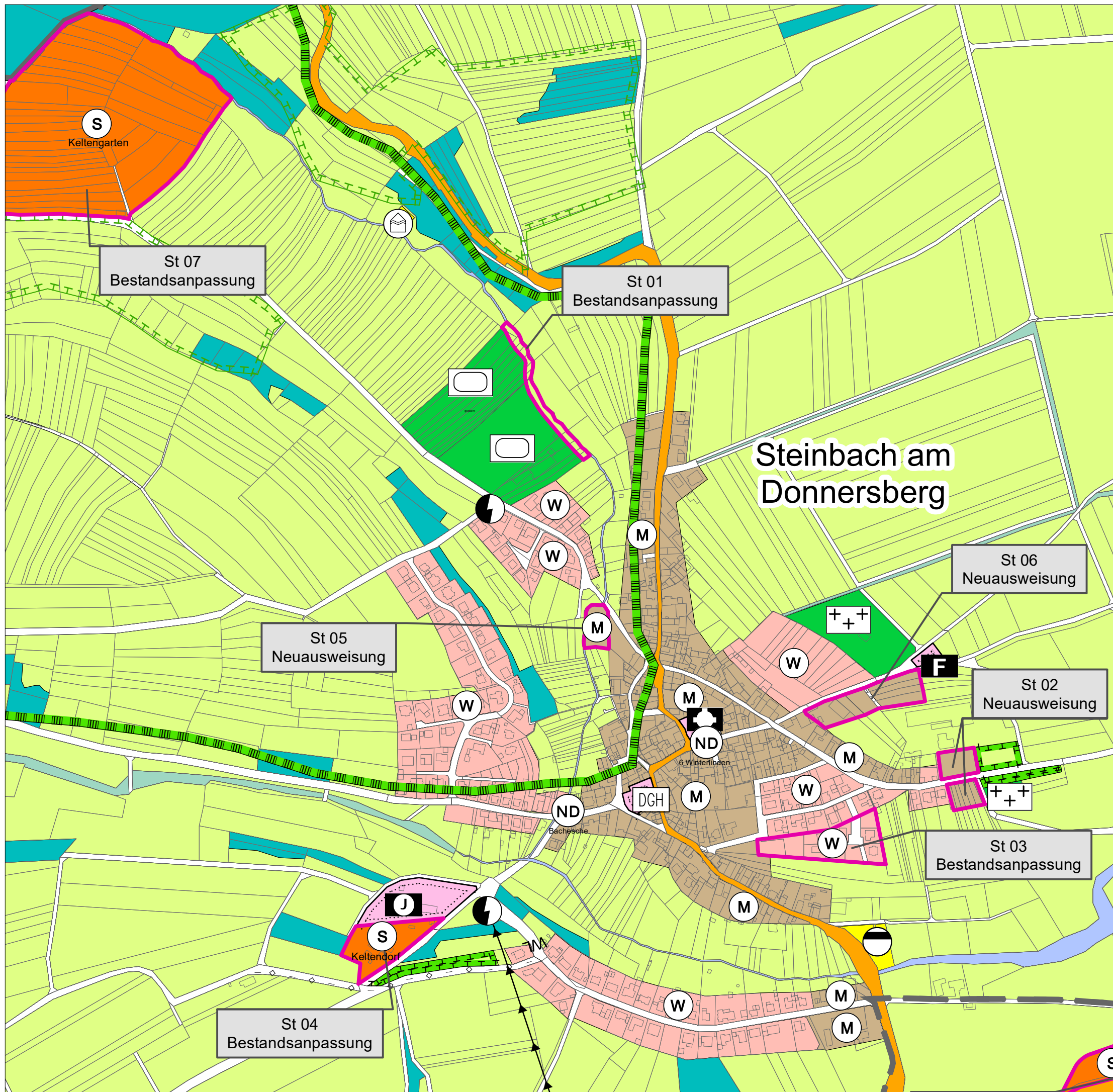
Nachrichtliche Darstellungen

- Umgrenzung Wasserwirtschaft
- Überschwemmungsgebiet
- Wasserschutzgebiet allgemein
- Umgrenzung Wasserrecht
- Umgrenzung Schutzgebiete
- Naturschutzgebiet
- Landschaftsschutzgebiet
- Naturdenkmal

Kennzeichnungen

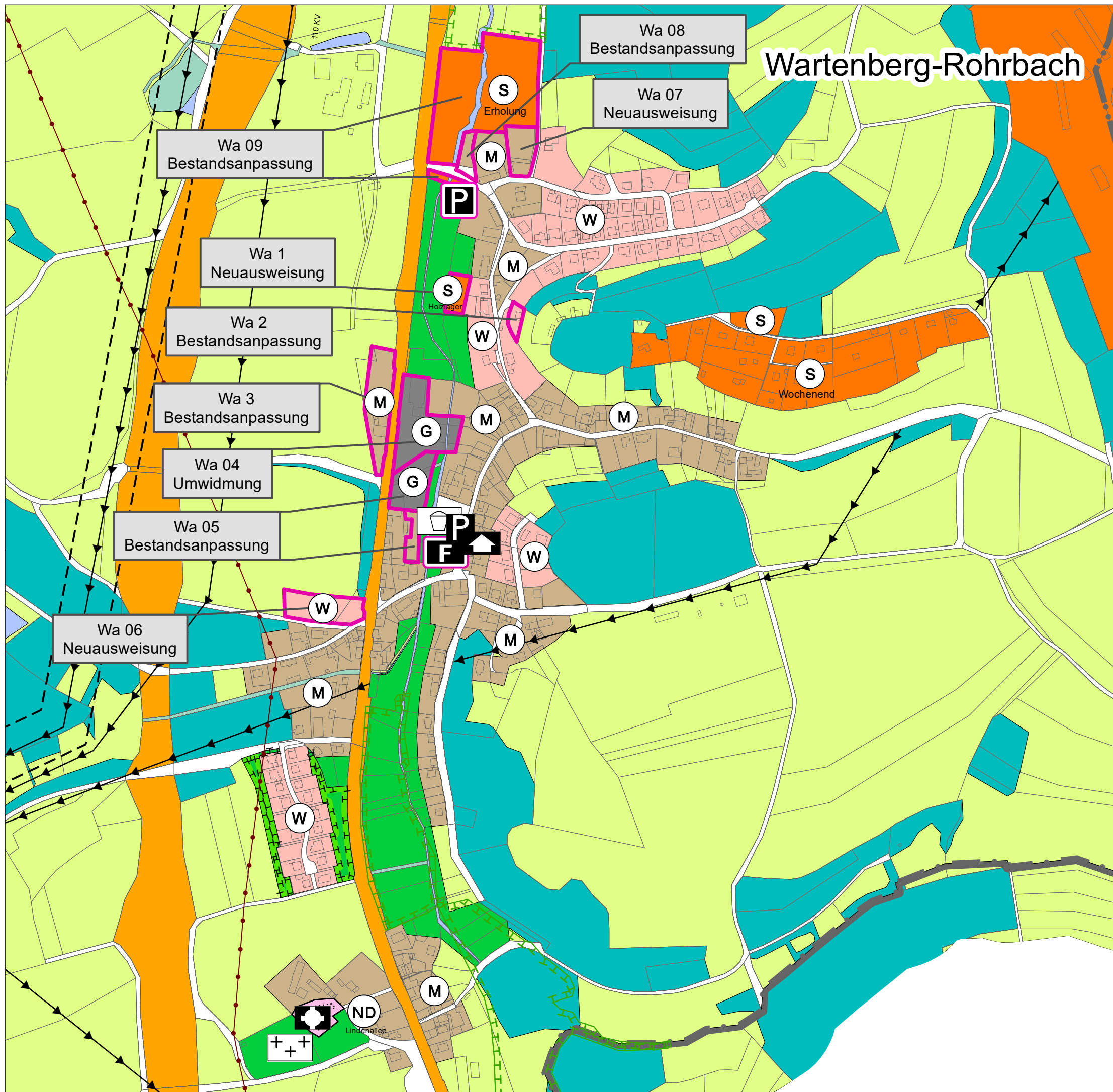
- Mit umweltgefährdenden Stoffen belasteten Böden

Verbandsgemeinde Winnweiler		Karteninformationen Koordinatensystem: ETRS 1989 UTM Zone 32N Projektion: Transverse Mercator Datum: ETRS 1989 False Easting: 500.000.000,0 False Northing: 0,0000 Central Meridian: 9,0000 Scale Factor: 0,9996 Latitude Of Origin: 0,0000 Einheiten: Meter
 STADTPLANUNG LANDSCHAFTSPLANUNG Freie Stadtplaner PartGmbH Dipl. Ing. Reinhard Bachtler Dipl. Ing. Heiner Jakobs Roland Kettinger Dipl. Ing. Peter Riedel Dipl. Ing. Walter Ruppert	Bruchstraße 5 67655 Kaiserslautern Telefon 0631 / 36158 - 0 E-Mail buero@bbp-kl.de Web www.bbp-kl.de	
	Vorentwurf Flächennutzungsplan Maßstab 1:5.000 	
Sippersfeld, Pfrimmerhof		Blattgr. 420/297 Bearb. Ba / Rie / Be Gez. Be / Dö
Stand: 11/2020	Projekt-Nr. --	



- Art der baulichen Nutzung**
- (W) Wohnbauflächen
 - (M) Gemischte Bauflächen
 - (G) Gewerbliche Bauflächen
 - (S) Sonderbauflächen (§ 1 Abs. 1 Nr. 4 BauNVO)
- Einrichtungen und Anlagen f. Gemeinbedarf**
- Flächen Gemeinbedarf
 - Öffentliche Verwaltungen
 - Schule
 - Kirchen und Gebäude kirchl. Zwecke
 - Feuerwehr
 - DGH: Dorfgemeinschaftshaus
 - Jugendheim
 - Kindergarten
 - öffentliches Gebäude
 - Spielanlagen
- überörtlicher Verkehr**
- Überörtlicher Straßenverkehr u. öf. Hauptverkehrswege (§§ BauGB)
 - Bahnanlagen (§§ BauGB)
- Verkehrsräume**
- Öffentliche Parkfläche
 - Untergeordnete Verkehrsflächen
- Versorgungsanlagen, Ver- und Entsorgung**
- Versorgungsanlagen
 - Elektrizität
 - Abwasser
 - Abwasserbewerk
 - Regenrückhaltebecken
 - Wasserturm
- Versorgungs- u. Abwasserleitungen**
- Elektrische Freileitung
 - Schutzbereich Hochspannungsleitung
 - AL: unterirdische Leitung, Hauptwasserleitung
 - unterirdische Leitung, Ferngasleitung
 - unterirdische Leitung, Fernölleitung
 - unterirdische Leitung, Hauptwasserleitung
- Grünflächen**
- Grünflächen
 - Parkanlage
 - Dauerkeingärten
- Wasserflächen, Flächen für Wasserwirtschaft**
- Wasserflächen
 - Graben
- Land- u. Forstwirtschaft**
- landwirtschaftliche Flächen
 - Waldflächen
- Naturschutz**
- Umgrenzung Maßnahmen für Naturschutz (§§ BauGB)
 - Umgrenzung potenzieller Flächen für Maßnahmen für Naturschutz
- Sonstige Planzeichen**
- Grenze des räuml. Geltungsbereichs FNP (§§ BauGB)
 - Gemeindegrenze
 - Aussichtspunkt
- Integration Landschaftsplan**
- geplante Maßnahmen für den Naturschutz
- Nachrichtliche Darstellungen**
- Umgrenzung Wasserwirtschaft
 - Überschwemmungsgebiet
 - WSG: Wasserschutzgebiet allgemein
 - Umgrenzung Wasserrecht
 - Umgrenzung Schutzgebiete
 - Naturschutzgebiet
 - Landschaftsschutzgebiet
 - Naturdenkmal
- Kennzeichnungen**
- Mit umweltgefährdenden Stoffen belasteten Böden

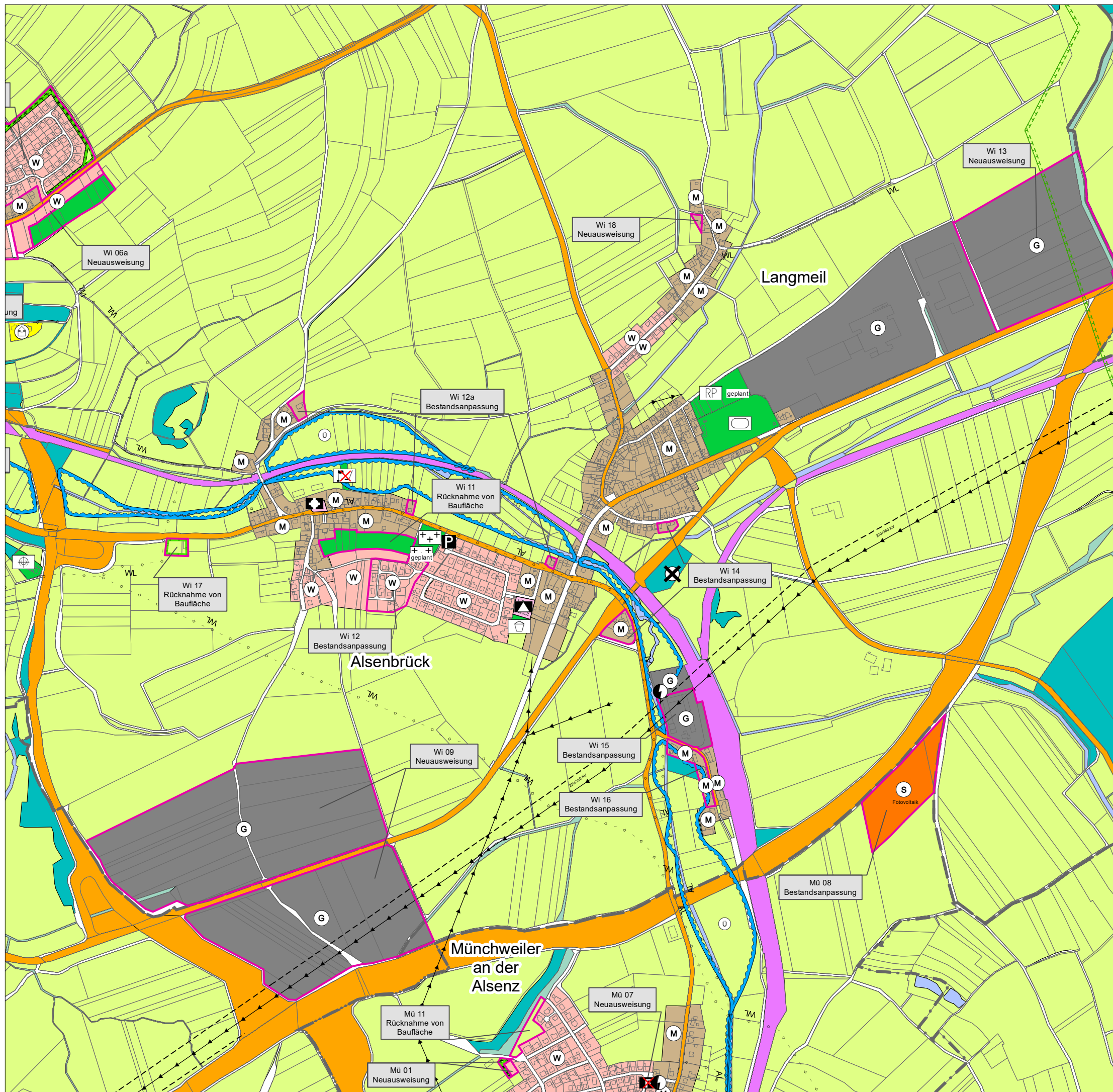
Verbandsgemeinde Winnweiler		Karteninformationen Koordinatensystem: ETRS 1989 UTM Zone 32N Projektion: Transverse Mercator Datum: ETRS 1989 False Easting: 500.000.000,0 False Northing: 0,0000 Central Meridian: 9,0000 Scale Factor: 0,9996 Latitude Of Origin: 0,0000 Einheiten: Meter
STADTPLANUNG LANDSCHAFTSPLANUNG Dipl. Ing. Reinhard Bachtler Dipl. Ing. Heiner Jakobs Roland Kettinger Dipl. Ing. Peter Riedel Dipl. Ing. Walter Ruppert	Freie Stadtplaner PartGmbH Bruchstraße 5 67655 Kaiserslautern Telefon 0631 / 36158 - 0 E-Mail buero@bbp-kl.de Web www.bbp-kl.de	
	Vorentwurf Flächennutzungsplan	
Steinbach	Maßstab 1:5.000 0 20 40 80 Meter	
	Blattgr. 420/297	
Stand: 11/2020	Bearb. Ba / Rie / Be Gez. Be / Dö	
	Projekt-Nr. --	



Wartenberg-Rohrbach

- Art der baulichen Nutzung**
- (W) Wohnbauflächen
 - (M) Gemischte Bauflächen
 - (G) Gewerbliche Bauflächen
 - (S) Sonderbauflächen (§ 1 Abs. 1 Nr. 4 BauNVO)
- Einrichtungen und Anlagen f. Gemeinbedarf**
- Flächen Gemeinbedarf
 - Öffentliche Verwaltungen
 - Schule
 - Kirchen und Gebäude kirchl. Zwecke
 - Feuerwehr
 - DGH Dorfgemeinschaftshaus
 - Jugendheim
 - Kindergarten
 - öffentliches Gebäude
 - Spielanlagen
- überörtlicher Verkehr**
- Überörtlicher Straßenverkehr u. öf. Hauptverkehrszüge (§5 BauGB)
 - Bahnanlagen (§5 BauGB)
- Verkehrsräume**
- Öffentliche Parkfläche
 - Untergeordnete Verkehrsflächen
- Versorgungsanlagen, Ver- und Entsorgung**
- Versorgungsanlagen
 - Elektrizität
 - Abwasser
 - Abwasserbewerk
 - Regenrückhaltebecken
 - Wasserturm
- Versorgungs- u. Abwasserleitungen**
- Elektrische Freileitung
 - Schutzbereich Hochspannungsleitung
 - AL unterirdische Leitung, Hauptwasserleitung
 - unterirdische Leitung, Ferngasleitung
 - unterirdische Leitung, Fernölleitung
 - unterirdische Leitung, Hauptwasserleitung
- Grünflächen**
- Grünflächen
 - Parkanlage
 - Dauerkeingärten
- Wasserflächen, Flächen für Wasserwirtschaft**
- Wasserflächen
 - Graben
- Land- u. Forstwirtschaft**
- landwirtschaftliche Flächen
 - Waldflächen
- Naturschutz**
- Umgebung Maßnahmen für Naturschutz (§9 BauGB)
 - Umgebung potenzieller Flächen für Maßnahmen für Naturschutz
- Sonstige Planzeichen**
- Grenze des räuml. Geltungsbereichs FNP (§5 BauGB)
 - Gemeindegrenze
 - Aussichtspunkt
- Integration Landschaftsplan**
- geplante Maßnahmen für den Naturschutz
- Nachrichtliche Darstellungen**
- Umgebung Wasserwirtschaft
 - Überschwemmungsgebiet
 - WSG Wasserschutzgebiet allgemein
 - Umgebung Wasserrecht
 - Umgebung Schutzgebiete
 - Naturschutzgebiet
 - Landschaftsschutzgebiet
 - Naturdenkmal
- Kennzeichnungen**
- Mit umweltgefährdenden Stoffen belasteten Böden

Verbandsgemeinde Winnweiler		Karteninformationen Koordinatensystem: ETRS 1989 UTM Zone 32N Projektion: Transverse Mercator Datum: ETRS 1989 False Easting: 500.000.000 False Northing: 0.0000 Central Meridian: 9.0000 Scale Factor: 0,9996 Latitude Of Origin: 0.0000 Einheiten: Meter
STADTPLANUNG LANDSCHAFTSPLANUNG Freie Stadtplaner PartGmbH Dipl. Ing. Reinhard Bachtler Dipl. Ing. Heiner Jakobs Roland Kettinger Dipl. Ing. Peter Riedel Dipl. Ing. Walter Ruppert	Bruchstraße 5 67655 Kaiserslautern Telefon 0631 / 36158 - 0 E-Mail buero@bbp-kl.de Web www.bbp-kl.de	Vorentwurf Flächennutzungsplan Maßstab 1:5.000
		Wartenberg-Rohrbach
Stand: 11/2020	Projekt-Nr. --	



Art der baulichen Nutzung

- W Wohnbauflächen
- M Gemischte Bauflächen
- G Gewerbliche Bauflächen
- S Sonderbauflächen (§ 1 Abs. 1 Nr. 4 BauNVO)

Einrichtungen und Anlagen f. Gemeinbedarf

- Flächen Gemeinbedarf
- Öffentliche Verwaltungen
- Schule
- Kirchen und Gebäude kirchl. Zwecke
- Feuerwehr
- DGH Dorfgemeinschaftshaus
- Jugendheim
- Kindergarten
- öffentliches Gebäude
- Spielanlagen

überörtlicher Verkehr

- Überörtlicher Straßenverkehr u. örtl. Hauptverkehrswege (§§ BauGB)
- Bahnanlagen (§§ BauGB)

Verkehrsräume

- Öffentliche Parkfläche
- Untergeordnete Verkehrsflächen

Versorgungsanlagen, Ver- und Entsorgung

- Versorgungsanlagen
- Elektrizität
- Abwasser
- Abwasserbewerk
- Regenrückhaltebecken
- Wasserturm

Versorgungs- u. Abwasserleitungen

- Elektrische Freileitung
- Schutzbereich Hochspannungsleitung
- unterirdische Leitung, Hauptwasserleitung
- unterirdische Leitung, Ferngasleitung
- unterirdische Leitung, Fernölleitung
- unterirdische Leitung, Hauptwasserleitung

Grünflächen

- Grünflächen
- Parkanlage
- Dauerkeingärten

Art der baulichen Nutzung (continued)

- Sportplatz
- Spielplatz
- Badeplatz, Freibad
- Friedhof
- Bolzplatz
- Golfplatz
- Grillplatz
- Reitplatz
- Schießstand
- Schutzhütte
- Tennisplatz

Wasserflächen, Flächen für Wasserwirtschaft

- Wasserflächen
- Graben

Land- u. Forstwirtschaft

- landwirtschaftliche Flächen
- Waldflächen

Naturschutz

- Umgrenzung Maßnahmen für Naturschutz (§§ BauGB)
- Umgrenzung potenzieller Flächen für Maßnahmen für Naturschutz

Sonstige Planzeichen

- Grenze des räuml. Geltungsbereichs FNP (§§ BauGB)
- Gemeindegrenze
- Aussichtspunkt

Integration Landschaftsplan

- geplante Maßnahmen für den Naturschutz

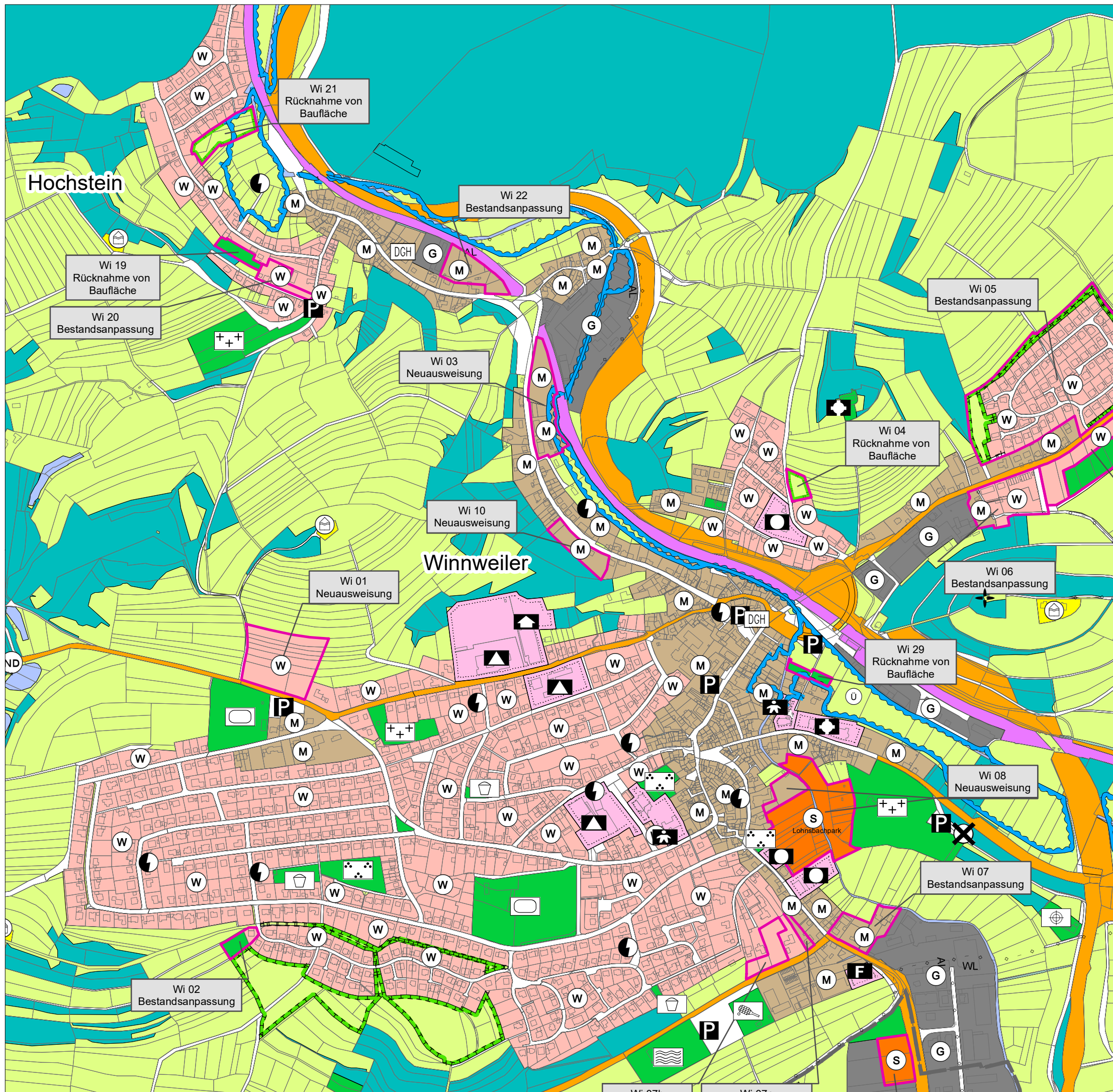
Nachrichtliche Darstellungen

- Umgrenzung Wasserwirtschaft
- Überschwemmungsgebiet
- Wasserschutzgebiet allgemein
- Umgrenzung Wasserrecht
- Umgrenzung Schutzgebiete
- Naturschutzgebiet
- Landschaftsschutzgebiet
- Naturdenkmal

Kennzeichnungen

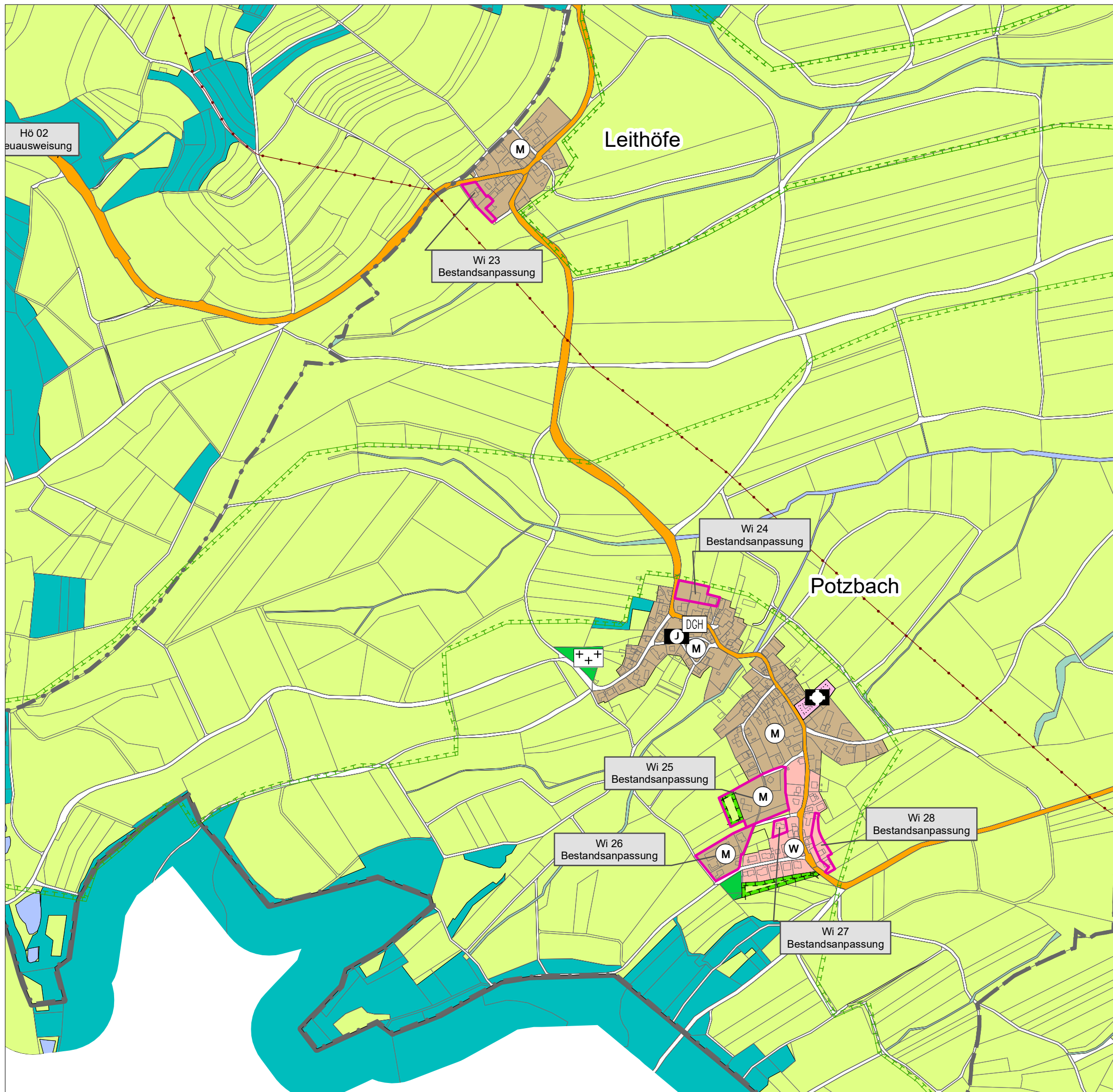
- Mit umweltgefährdenden Stoffen belasteten Böden

Verbandsgemeinde Winnweiler		Karteninformationen Koordinatensystem: ETRS 1989 UTM Zone 32N Projektion: Transverse Mercator Datum: ETRS 1989 False Easting: 500.000.0000 False Northing: 0.0000 Central Meridian: 9.0000 Scale Factor: 0,9996 Latitude Of Origin: 0.0000 Einheiten: Meter
STADTPLANUNG LANDSCHAFTSPLANUNG Freie Stadtplaner PartGmbH Dipl. Ing. Reinhard Bachtler Dipl. Ing. Heiner Jakobs Roland Kettinger Dipl. Ing. Peter Riedel Dipl. Ing. Walter Ruppert	Vorentwurf Flächennutzungsplan Maßstab 1:10.000 Blattgr. 420/297	
	Winnweiler OT Alsenbrück-Langmeil Bearb. Ba / Rie / Be Gez. Be / Dö	
Stand: 11/2020	Projekt-Nr. --	



- Art der baulichen Nutzung**
- W Wohnbauflächen
 - M Gemischte Bauflächen
 - G Gewerbliche Bauflächen
 - S Sonderbauflächen (§ 1 Abs. 1 Nr. 4 BauNVO)
- Einrichtungen und Anlagen f. Gemeinbedarf**
- Flächen Gemeinbedarf
 - Öffentliche Verwaltungen
 - Schule
 - Kirchen und Gebäude kirchl. Zwecke
 - Feuerwehr
 - DGH Dorfgemeinschaftshaus
 - Jugendheim
 - Kindergarten
 - öffentliches Gebäude
 - Spielanlagen
- überörtlicher Verkehr**
- Überörtlicher Straßenverkehr u. örtl. Hauptverkehrszüge (§5 BauGB)
 - Bahnanlagen (§5 BauGB)
- Verkehrsräume**
- Öffentliche Parkfläche
 - Untergeordnete Verkehrsflächen
- Versorgungsanlagen, Ver- und Entsorgung**
- Versorgungsanlagen
 - Elektrizität
 - Abwasser
 - Abwasserbewerk
 - Regenrückhaltebecken
 - Wasserturm
- Versorgungs- u. Abwasserleitungen**
- Elektrische Freileitung
 - Schutzbereich Hochspannungsleitung
 - unterirdische Leitung, Hauptwasserleitung
 - unterirdische Leitung, Ferngasleitung
 - unterirdische Leitung, Fernölleitung
 - unterirdische Leitung, Hauptwasserleitung
- Grünflächen**
- Grünflächen
 - Parkanlage
 - Dauerkeimgärten
- Wasserflächen, Flächen für Wasserwirtschaft**
- Wasserflächen
 - Graben
- Land- u. Forstwirtschaft**
- landwirtschaftliche Flächen
 - Waldflächen
- Naturschutz**
- Umgrenzung Maßnahmen für Naturschutz (§9 BauGB)
 - Umgrenzung potenzieller Flächen für Maßnahmen für Naturschutz
- Sonstige Planzeichen**
- Grenze des räuml. Geltungsbereichs FNP (§5 BauGB)
 - Gemeindegrenze
 - Aussichtspunkt
- Integration Landschaftsplan**
- geplante Maßnahmen für den Naturschutz
- Nachrichtliche Darstellungen**
- Umgrenzung Wasserwirtschaft
 - Überschwemmungsgebiet
 - Wasserschutzgebiet allgemein
 - Umgrenzung Wasserrecht
 - Umgrenzung Schutzgebiete
 - Naturschutzgebiet
 - Landschaftsschutzgebiet
 - Naturdenkmal
- Kennzeichnungen**
- Mit umweltgefährdenden Stoffen belasteten Böden

Verbandsgemeinde Winnweiler		Karteninformationen Koordinatensystem: ETRS 1989 UTM Zone 32N Projektion: Transverse Mercator Datum: ETRS 1989 False Easting: 500.000.000,0 False Northing: 0,0000 Central Meridian: 9,0000 Scale Factor: 0,9996 Latitude Of Origin: 0,0000 Einheiten: Meter
 STADTPLANUNG LANDSCHAFTSPLANUNG Freie Stadtplaner PartGmbH Dipl. Ing. Reinhard Bachtler Dipl. Ing. Heiner Jakobs Roland Kettinger Dipl. Ing. Peter Riedel Dipl. Ing. Walter Ruppert	Bruchstraße 5 67655 Kaiserslautern Telefon 0631 / 361158 - 0 E-Mail buero@bbp-kl.de Web www.bbp-kl.de	Vorentwurf Flächennutzungsplan Maßstab 1:7.500 
		Winnweiler und OT Hochstein Stand: 11/2020



- Art der baulichen Nutzung**
- W Wohnbauflächen
 - M Gemischte Bauflächen
 - G Gewerbliche Bauflächen
 - S Sonderbauflächen (§ 1 Abs. 1 Nr. 4 BauNVO)
- Einrichtungen und Anlagen f. Gemeinbedarf**
- Flächen Gemeinbedarf
 - Öffentliche Verwaltungen
 - Schule
 - Kirchen und Gebäude kirchl. Zwecke
 - Feuerwehr
 - DGH Dorfgemeinschaftshaus
 - Jugendheim
 - Kindergarten
 - öffentliches Gebäude
 - Spielanlagen
- überörtlicher Verkehr**
- Überörtlicher Straßenverkehr u. örtl. Hauptverkehrszüge (§§ BauGB)
 - Bahnanlagen (§§ BauGB)
- Verkehrsrflächen**
- Öffentliche Parkfläche
 - Untergeordnete Verkehrsflächen
- Versorgungsanlagen, Ver- und Entsorgung**
- Versorgungsanlagen
 - Elektrizität
 - Abwasser
 - Abwasserbewerk
 - Regenrückhaltebecken
 - Wasserturm
- Versorgungs- u. Abwasserleitungen**
- Elektrische Freileitung
 - Schutzbereich Hochspannungsleitung
 - unterirdische Leitung, Hauptwasserleitung
 - unterirdische Leitung, Ferngasleitung
 - unterirdische Leitung, Fernölleitung
 - unterirdische Leitung, Hauptwasserleitung
- Grünflächen**
- Grünflächen
 - Parkanlage
 - Dauerkeingärten
- Art der baulichen Nutzung (continued)**
- Sportplatz
 - Spielplatz
 - Badeplatz, Freibad
 - Friedhof
 - Bolzplatz
 - Golfplatz
 - Grillplatz
 - Reitplatz
 - Schießstand
 - Schutzhütte
 - Tennisplatz
- Wasserflächen, Flächen für Wasserwirtschaft**
- Wasserflächen
 - Graben
- Land- u. Forstwirtschaft**
- landwirtschaftliche Flächen
 - Waldflächen
- Naturschutz**
- Umgrenzung Maßnahmen für Naturschutz (§§ BauGB)
 - Umgrenzung potenzieller Flächen für Maßnahmen für Naturschutz
- Sonstige Planzeichen**
- Grenze des räuml. Geltungsbereichs FNP (§§ BauGB)
 - Gemeindegrenze
 - Aussichtspunkt
- Integration Landschaftsplan**
- geplante Maßnahmen für den Naturschutz
- Nachrichtliche Darstellungen**
- Umgrenzung Wasserwirtschaft
 - Überschwemmungsgebiet
 - Wasserschutzgebiet allgemein
 - Umgrenzung Wasserrecht
 - Umgrenzung Schutzgebiete
 - Naturschutzgebiet
 - Landschaftsschutzgebiet
 - Naturdenkmal
- Kennzeichnungen**
- Mit umweltgefährdenden Stoffen belasteten Böden

Verbandsgemeinde Winnweiler		Karteninformationen Koordinatensystem: ETRS 1989 UTM Zone 32N Projektion: Transverse Mercator Datum: ETRS 1989 False Easting: 500.000.000,0 False Northing: 0,0000 Central Meridian: 9,0000 Scale Factor: 0,9996 Latitude Of Origin: 0,0000 Einheiten: Meter
 STADTPLANUNG LANDSCHAFTSPLANUNG Freie Stadtplaner PartGmbH Dipl. Ing. Reinhard Bachtler Dipl. Ing. Heiner Jakobs Roland Kettinger Dipl. Ing. Peter Riedel Dipl. Ing. Walter Ruppert	Bruchstraße 5 67655 Kaiserslautern Telefon 0631 / 38158 - 0 E-Mail buero@bbp-kl.de Web www.bbp-kl.de	
	Vorentwurf Flächennutzungsplan Maßstab 1:7.500 	
Winnweiler, OT Potzbach und Leithöfe		Blattgr. 420/297 Bearb. Ba / Rie / Be Gez. Be / Dö
Stand: 11/2020	Projekt-Nr. --	